



MINISTERIO DE RELACIONES EXTERIORES
JERUSALEM

La Historia de Israel en Mapas



INTRODUCTION

El conflicto árabe-israelí y el proceso de paz han sido durante décadas el foco de la atención mundial, sea por parte de los medios de comunicación, la academia, las instituciones políticas y gubernamentales, los organismos no gubernamentales, los grupos religiosos, el mundo empresarial y el público en general.

Con el transcurso del tiempo, algunos de los críticos de Israel han permitido que su punto de vista del problema se vea influido por mitos, lemas, prejuicios y una falta de conocimientos en vez de hechos sólidos. Esto se ha visto, por ejemplo, en asuntos referentes a los territorios en disputa entre Israel y los palestinos: el trasfondo histórico es frecuentemente desconocido o ignorado. Más aún, incluso cuando se trata de la situación actual – el problema del terrorismo, los peligros regionales y la repercusión de la topografía en las fronteras – generalmente el contexto no es tomado en consideración.

El propósito de esta publicación es proveer de material factual y de trasfondo por medio de mapas y diagramas que abordan aspectos claves del conflicto árabe-israelí y del proceso de paz. Esta publicación no pretende abarcar todos los temas, pero sí trata muchos de ellos.

Es de esperar que por medio de las ilustraciones y los datos proporcionados en el presente trabajo se alcance una mejor comprensión factual de los hechos pasados y la realidad actual, así como de las futuras opciones de paz.

Jerusalem, 2006



INDICE

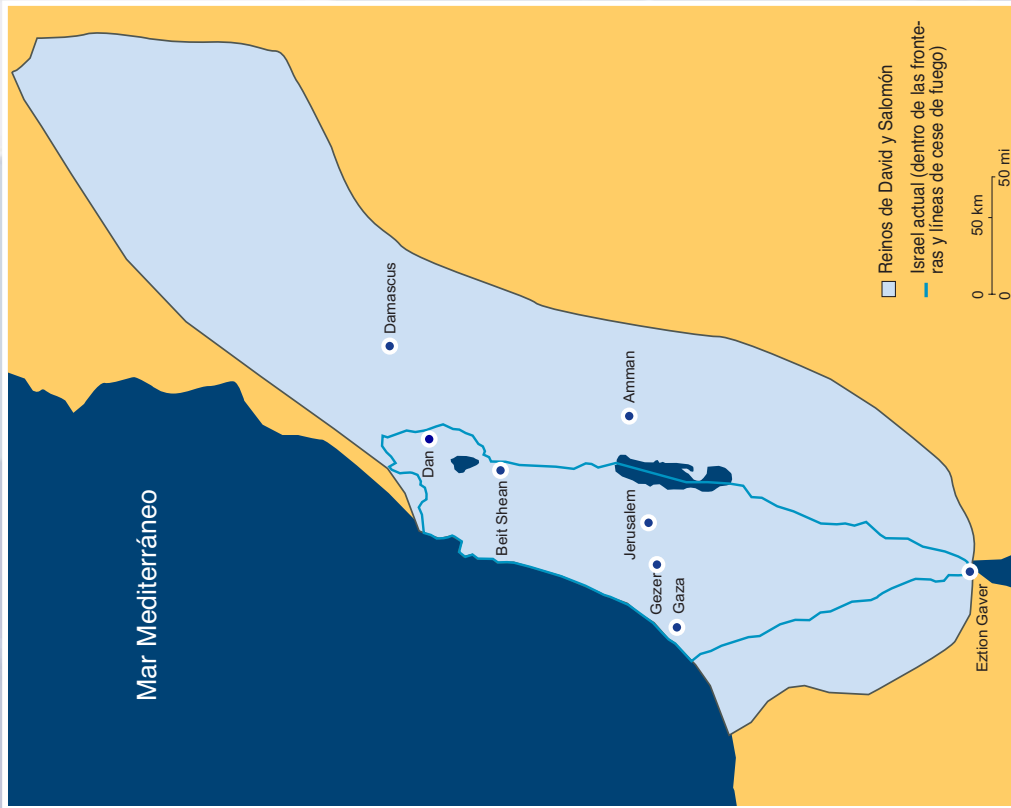
MAPAS ANTIGUOS	
Los reinos de David y Salomón (1077 – 997 AEC)	7
El período herodiano (30 AEC a 70 EC)	8
Judíos en la Tierra de Israel (siglos VII a XI)	9
MAPAS PREESTATALES	
Fijación de la frontera sur (1906)	10
Fijación de la frontera norte (1916–1923)	11
Mandato Británico	12
Separación de Transjordania (1922)	13
Plan de Partición de la ONU (1947)	14
LOS CAMBIANTES FRONTERAS DE ISRAEL	
Líneas de armisticio (1949 – 1967)	15
La frontera con Siria	16
Acuerdo de armisticio con Jordania (1949)	17
Comunidades judías perdidas en la Guerra de la Independencia	18
Jerusalém antes de la Guerra de los Seis Días (1949 – 1967)	19
Incidentes que condujeron a la Guerra de los Seis Días (1967)	20
Israel después de la Guerra de los Seis Días (10 de junio, 1967)	21
Jerusalém después de la Guerra de los Seis Días (1967) ..	22
La Ciudad Vieja de Jerusalém	23
Líneas de Cese de fuego después de la Guerra de Yom Kipur (24 de octubre, 1973)	24
Líneas de Cese de fuego en las Alturas del Golán (octubre, 1973)	25
Acuerdo de Separación de Fuerzas entre Israel y Siria (mayo, 1974)	25
Acuerdo interino con Egipto (1975)	26
Tratado de Paz con Egipto y redespiegue en el Sinaí (1980-1982)	26
Plan Israelí de Desconexión (2005)	27
EL ISRAEL MODERNO	
Israel y la región	28
Israel (dentro de las fronteras y líneas de cese de fuego) ..	29
Jerusalém	30
Ciudad Vieja de Jerusalém	30
Judea y Samaria	31
Alturas del Golán	32
MAPAS DEL TERROR	
Principales ataques terroristas – 1948 – 1967	33
1967 – 1993	36
1993 – 2000	37
2000 – 2005	41
La cerca de seguridad de Israel vs. terrorismo	50

AMENAZAS Y TOPOGRAFÍA	
Amenazas regionales contra Israel	51
Corte transversal de los Montes de Samaria.....	52
La estrecha cintura de Israel.....	53
Corte transversal de las Alturas del Golán	54
Amenazas de los Kassam y las Katiushas	55
COMPARACIÓN DE TAMAÑO	
Israel – Argentina	56
Israel – Australia.....	56
Israel – Canadá.....	57
Israel – China.....	57
Israel – Francia.....	58
Israel – Alemania.....	58
Israel – India.....	59
Israel – Italia	59
Israel – México.....	60
Israel – Polonia	60
Israel – Rusia	61
Israel – España.....	61
Israel – Gran Bretaña.....	62
Israel – Estados Unidos	62

MAPAS ANTIGUOS

LOS REINOS DE DAVID Y SALOMÓN (1077 – 997 AEC)

El rey David reinó sobre Israel desde el año 990 AEC hasta el 968 AEC, y su hijo Salomón lo sucedió, gobernando hasta el año 928 AEC. David expandió su reino y lo llevó a la cima del poder político y militar. Salomón "dominó todos los reinos al oeste del Éufrates, desde Tífsa hasta Gaza, y gozó de paz en todas sus fronteras" (1 Reyes, 4:24)



EL PERIODO HERODIANO (30 AEC A 70 EC)

El rey Herodes, de origen edumeo, fue rey de Israel desde el 40 AEC hasta el 4 AEC. Fue nombrado por Roma y conquistó el reino de los Hasmoneos. Cuando Augusto pasó a ser el César romano en el año 30 AEC, Herodes lo convenció de su lealtad y Augusto le retribuyó agregando a su reino Jericó, la región costera al sur de Dor y la región oriental del Mar de Galilea. En el año 23 AEC recibió las regiones de Bashán, Joren y Tairón y tres años más tarde, las Alturas del Golán.



MAPAS ANTIGUOS

JUDIOS EN LA TIERRA DE ISRAEL (SIGLOS VII A XI)

Después de la muerte del emperador Juliano II, en el año 363 EC, la mayoría de los poblados judíos en el sur fueron destruidos. Los judíos permanecieron principalmente en la Galilea y en las ciudades más grandes.



FIJACION DE LA FRONTERA SUR (1906)

Lord Cromer, agente de Gran Bretaña en Egipto, quiso cambiar la frontera entre el Imperio Otomano, que se encontraba bajo fuerte influencia alemana, y Egipto, con la finalidad de alejar a los otomanos del Canal de Suez. En 1892, los turcos aceptaron permitir estaciones de vigilancia egipcias cerca del Golfo de Eilat; en 1905, Lord Cromer trató de mover la frontera. En abril de 1906 los turcos recibieron un ultimátum: establecer la frontera entre Akaba y Rafaj. Estos propusieron un compromiso (El Arish - Ras Muhamed), pero finalmente cedieron a la presión británica. La firme posición del comandante de la estación de policía turca en Um Rashrash (hoy, Eilat) modificó el punto inicial de la frontera de Akaba a Taba, que pasó a ser la frontera internacional entre Israel y Egipto.



MAPAS PREESTATALES

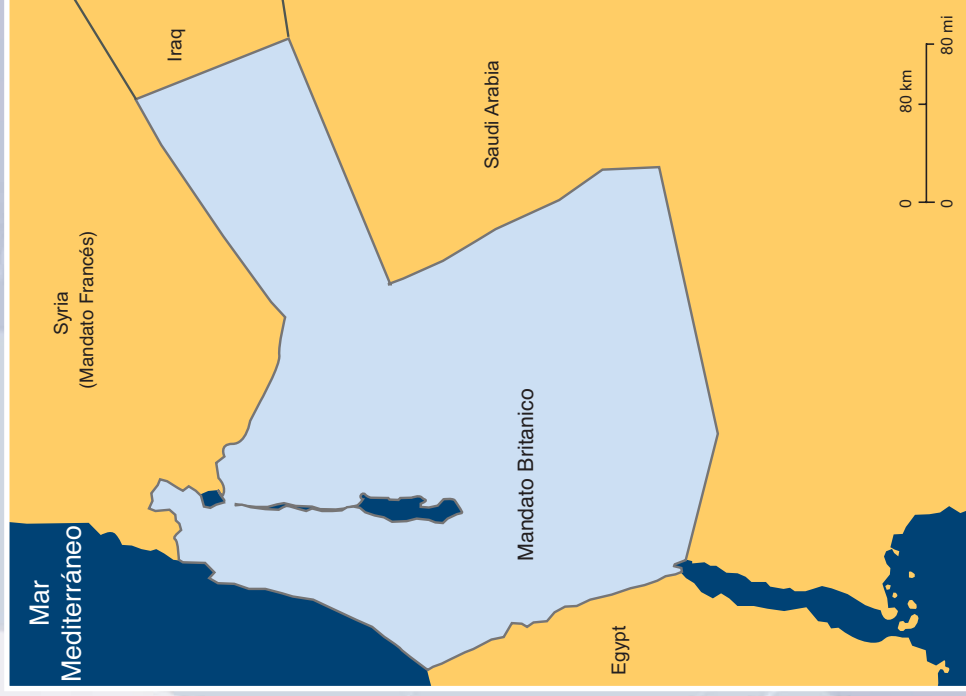
FIJACION DE LA FRONTERA NORTE (1916 - 1923)

En mayo de 1916, Francia y Gran Bretaña firmaron un acuerdo conocido como el Acuerdo Sykes-Picot en el cual se plantearon las demandas de ambas partes en el Levante, y se determinaron las áreas de administración e influencia de éstos. Hasta 1923 las partes estuvieron envueltas en difíciles negociaciones, en las que los británicos insistían en dos principios: control sobre la superficie delineada en la Biblia, "de Dan a Beer Sheba"; y control de las fuentes de agua de Israel, es decir, el río Jordán y el Mar de la Galilea.



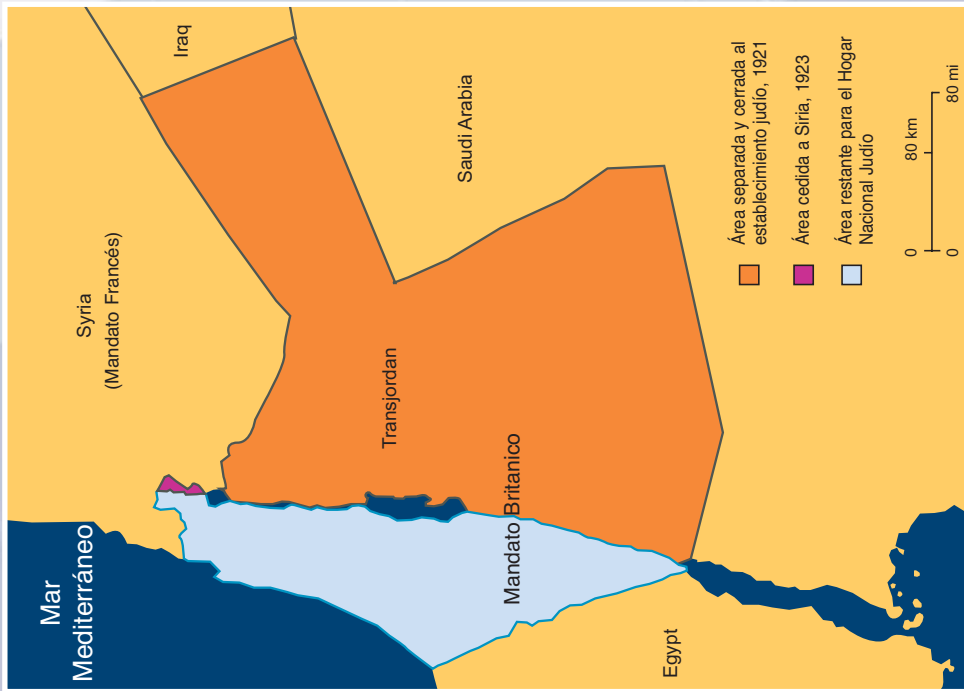
MANDATO BRITANICO

En 1920, la Conferencia de Paz de San Remo otorgó a Gran Bretaña el Mandato sobre la Tierra de Israel y Transjordania. En 1921, los británicos decidieron reducir el tamaño del Hogar Nacional Judío y separar de él a Transjordania. En 1922 Churchill publicó el Libro Blanco sobre el tema. Posteriormente ese mismo año la Liga de las Naciones aprobó el mandato modificado, que entró en efecto en 1923.



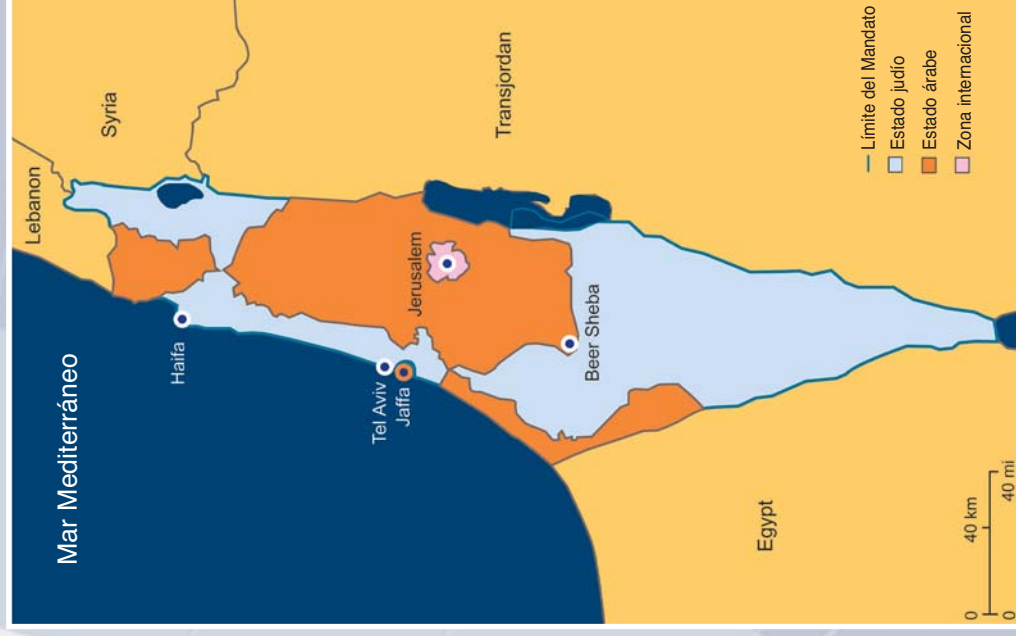
MAPAS PREESTATALES

SEPARACION DE TRANSJORDANIA (1922)



PLAN DE PARTICIÓN DE LA ONU (1947)

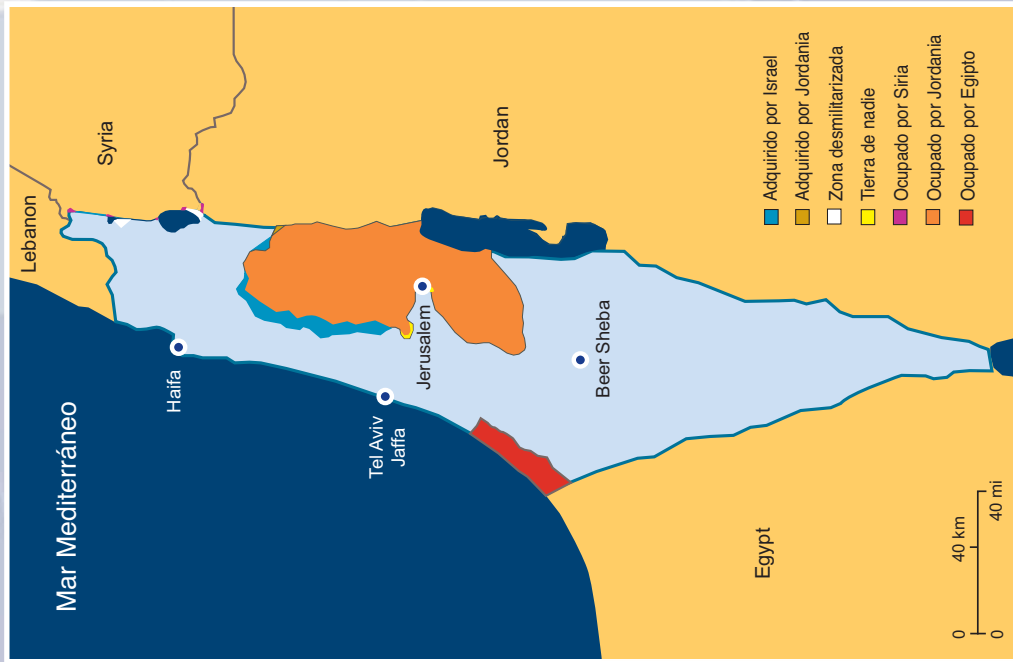
En 1947, Gran Bretaña renunció ante la ONU al poder de tomar decisiones relacionadas con el status de la Tierra de Israel. La Asamblea General nombró un comité especial que reunió evidencias y decidió por unanimidad que Israel debería recibir la independencia. La mayoría de los miembros del comité estuvieron a favor de partir el territorio en dos estados, uno judío y otro árabe, quedando Jerusalem bajo supervisión internacional. El 29 de noviembre de 1947 la Asamblea General de la ONU aceptó el Plan de Partición por 33 votos a favor y 13 en contra.



LÍNEAS DE ARMISTICIO (1949 – 1967)

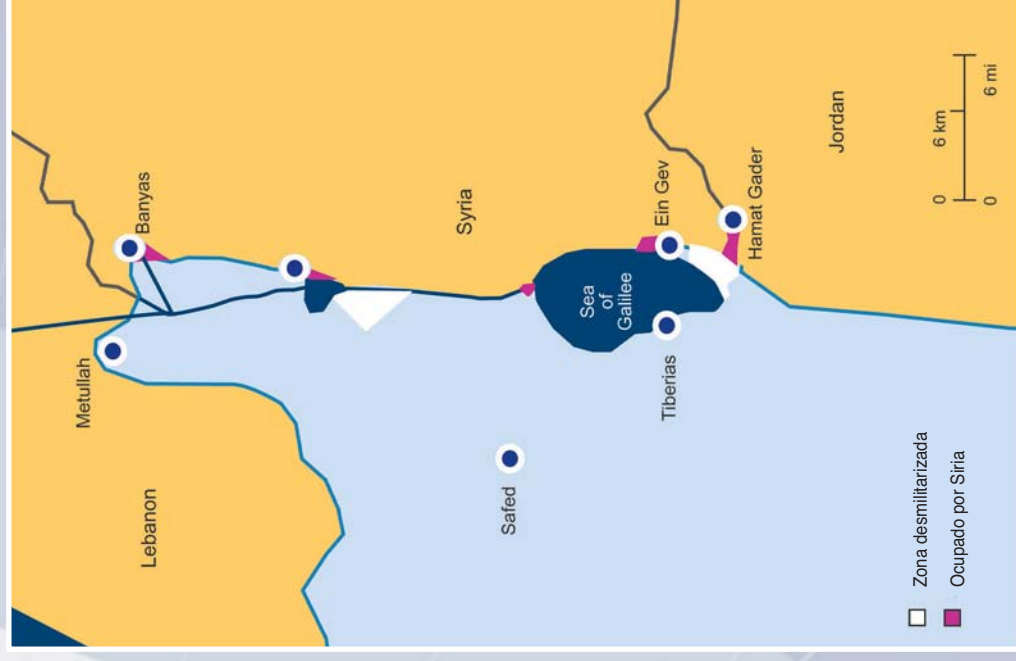
En la primavera y el verano de 1949 se firmaron acuerdos entre Israel y sus vecinos, estableciendo las líneas de armisticio de Israel. En cierta medida, estas líneas coincidían con la frontera de Palestina durante el período del Mandato Británico, o estaban cerca de ella, con la excepción de la región de Judea y Samaria y de la zona alrededor de la Franja de Gaza. Estas líneas fueron trazadas asumiendo que tendrían el carácter de temporarias y serían reemplazadas al cabo de un par de años por fronteras permanentes.

Gran parte de la frontera internacional entre la Palestina Mandatoria y Egipto pasó a ser la línea de armisticio entre Israel y Egipto. La línea de armisticio con el Líbano estuvo cerca de la frontera internacional que existía en el período del Mandato Británico y coincidió con ella. Estas dos líneas no correspondían a las líneas de batalla tal como existían en el momento del cese de las hostilidades, e Israel se retiró en ambos casos a la línea fronteriza del Mandato, que pasó a ser la línea de armisticio. Las líneas de armisticio con Siria y Jordania correspondieron casi a las líneas del frente de guerra.



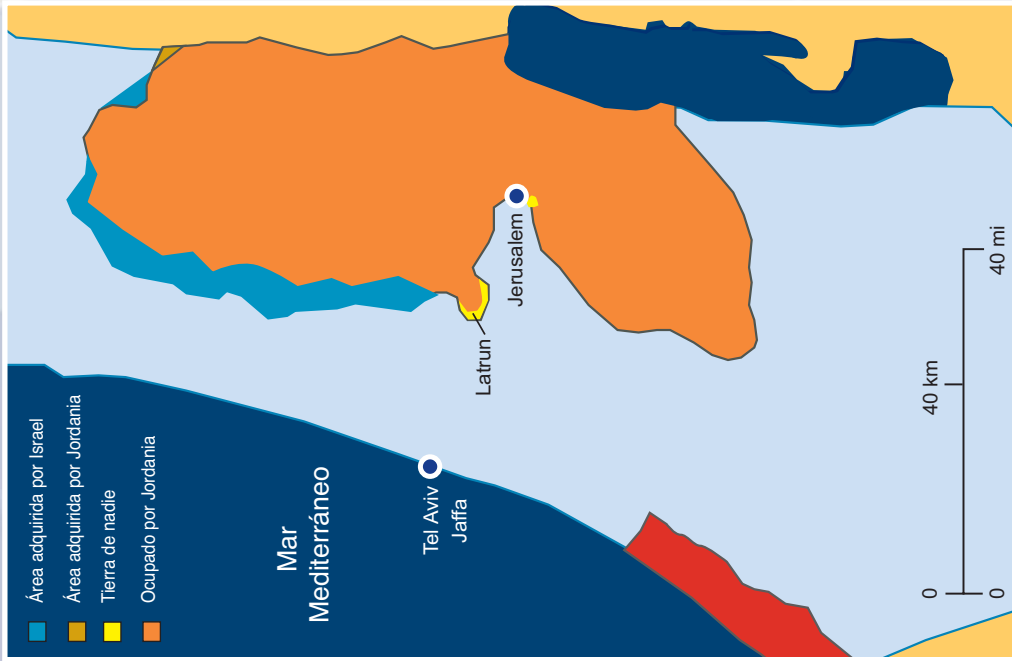
LA FRONTERA CON SIRIA

Siria obtuvo la independencia en 1946. Cuando se creó el Estado de Israel en 1948, Siria invadió el nuevo estado, conquistó el Banias, el triángulo de Mishmar Hayardén, el triángulo Almagor, la costa de Betija y la ribera oriental del río Jordán. En los acuerdos de armisticio de 1949, Siria aceptó retirar sus fuerzas de estas áreas y transformarlas en zonas desmilitarizadas. De hecho, Siria permaneció en las franjas de terreno que aseguraban su control sobre las riberas del río Jordán y el Mar de la Galilea, y sobre el Banias. Posteriormente, Siria conquistó Jamat Gader y Nuqueib, al norte de Ein Guev. Estos territorios estuvieron bajo control sirio hasta 1967 y facilitaron sus incesantes ataques contra Israel.



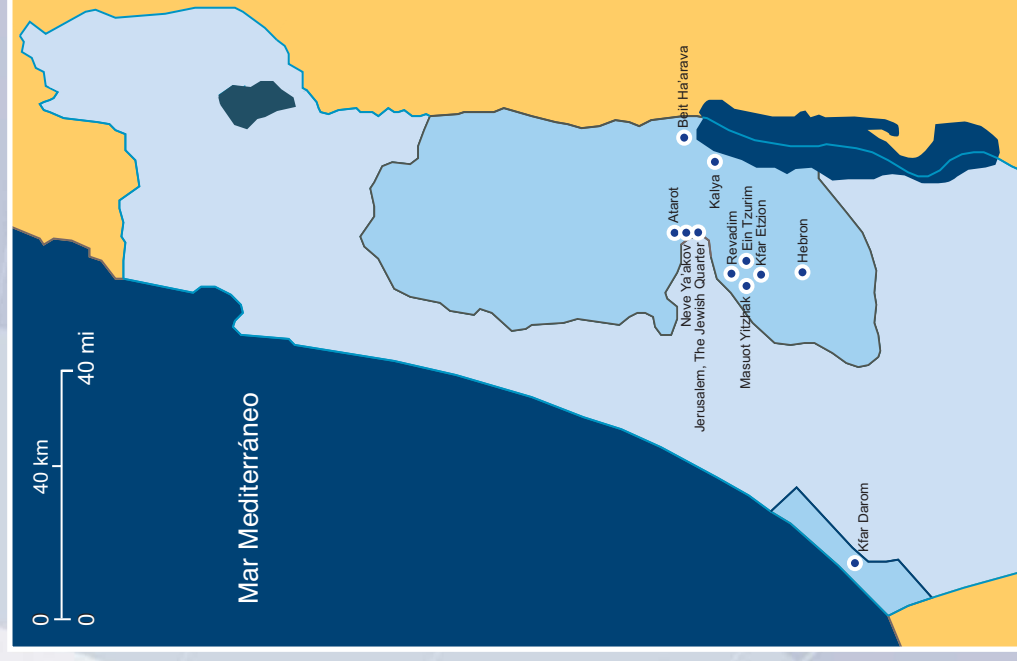
ACUERDO DE ARMISTICIO CON JORDANIA (1949)

El acuerdo de armisticio con Jordania fue firmado en Rodas, con la ayuda de la mediación de la ONU, el 4 de abril de 1949. El acuerdo establece que ésta es una medida necesaria hacia el reestablecimiento de la paz en la Tierra de Israel y subraya que de ninguna manera la línea de armisticio debe ser interpretada como una frontera política o territorial, ni constituye interferencia alguna con los derechos, demandas o posiciones de cualquiera de las partes frente al acuerdo final de la cuestión de la Tierra de Israel. El acuerdo establece los parámetros para intercambios de prisioneros, zonas desmilitarizadas, tierra de nadie y disposiciones de supervisión. En el marco del acuerdo Israel recibió tierras en las zonas del Sharón y el río Irón, y fueron intercambiadas secciones del Valle de Beit Sheán.



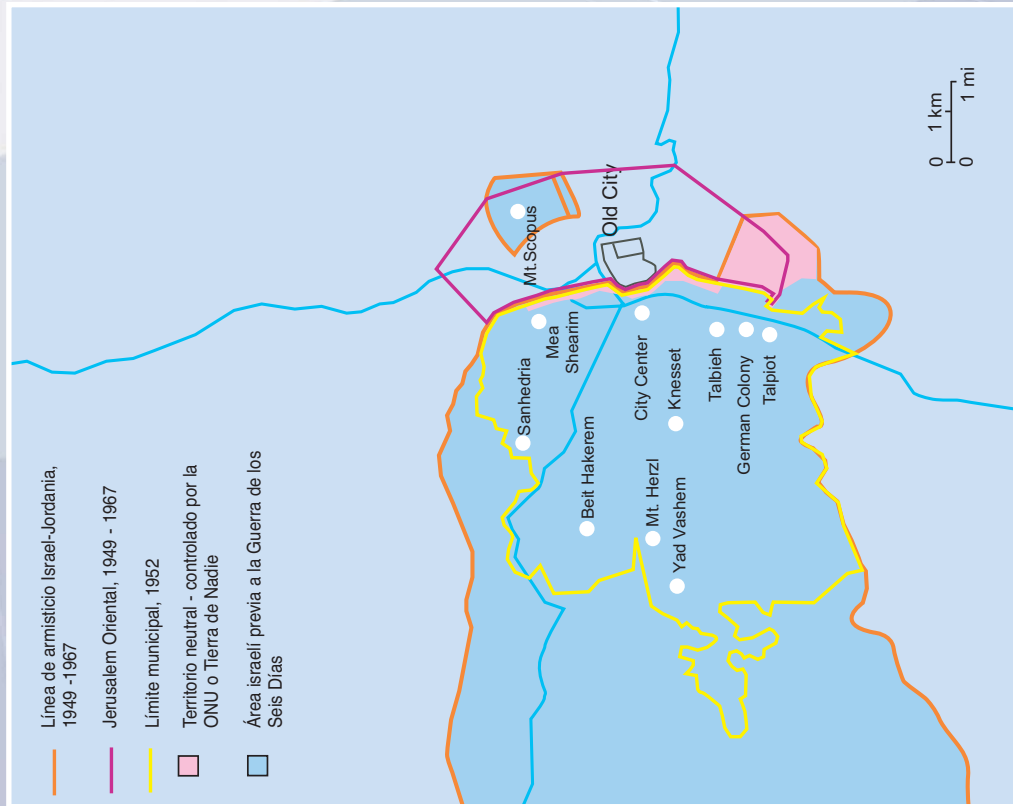
**COMUNIDADES JUDÍAS
PERDIDAS EN LA
GUERRA DE LA
INDEPENDENCIA**

Durante la Guerra de la Independencia un cierto número de comunidades judías fueron capturadas, en su mayoría por el ejército jordano: los kibutzim Beit Haaravá y Kalia al norte del Mar Muerto, los cuatro kibutzim de Gush Etzión al oeste de Belén, Atarot y Nevé Yaacov al norte de Jerusalem, y el Barrio Judío en la Ciudad Vieja de Jerusalem. Kfar Darom, cerca de Gaza, fue capturado por el ejército egipcio. Además, al estallar la Guerra de la Independencia a fines de 1947, el remanente de la comunidad judía de Hebrón huyó.



JERUSALEM ANTES DE LA GUERRA DE LOS SEIS DIAS (1949 - 1967)

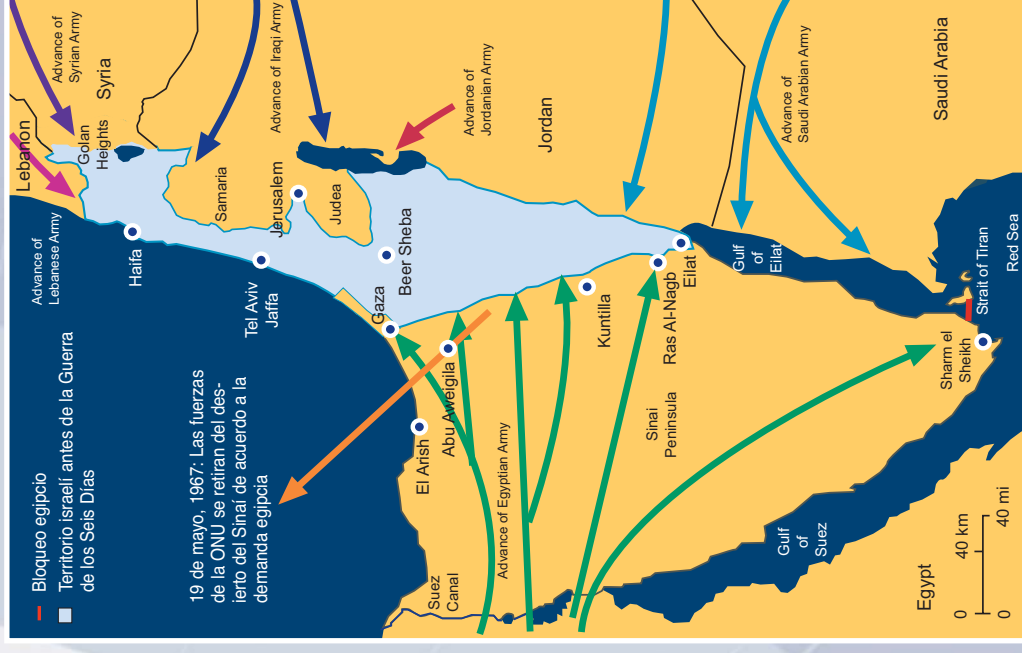
Al término de la Guerra de la Independencia, Jerusalén fue dividida entre Israel y Jordania. Las líneas de armisticio fueron determinadas en noviembre de 1948 por Moshé Dayán, comandante del Distrito de Jerusalén, y Abdala el-Tal, comandante de la Legión en el frente de Jerusalén. Entre las líneas trazadas por ambos comandantes se dejaron áreas que fueron definidas como tierra de nadie. El área alrededor de Armón Hanatziv fue usada como territorio de la ONU y el Monte Scopus pasó a ser un enclave israelí que contenía la Universidad Hebrea, el hospital Hadasa y, oficialmente, la aldea de Isawyía. Este mapa fue adoptado en abril de 1949 por las partes en el acuerdo de armisticio firmado en Rodas. El punto más occidental entre ambas partes de la ciudad estaba en el extremo del barrio de Musrara, cerca de la casa de la familia Mandelbaum, y por eso fue llamado a Puerta de Mandelbaum.



INCIDENTES QUE CONDUJERON A LA GUERRA DE LOS SEIS DÍAS (1967)

La Guerra de los Seis Días fue el primer intento árabe de importancia desde 1948 para destruir a Israel. En noviembre de 1966 fue firmado un acuerdo de defensa egipcio-sirio, estimulando a los sirios a escalar la tensión, que alcanzó su clímax en la primavera de 1967.

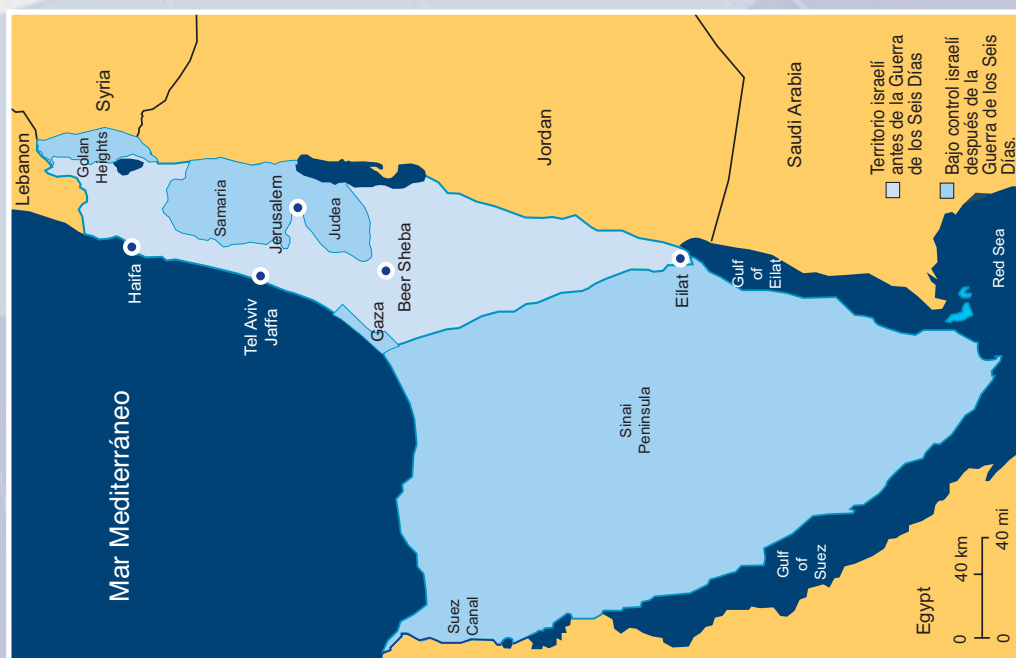
- 14 de mayo: Egipto moviliza sus fuerzas en y alrededor del Canal de Suez.
- 16 de mayo: Egipto mueve sus fuerzas hacia el este de un extremo a otro del desierto del Sinaí hacia la frontera israelí, exigiendo la retirada de la Fuerza de Emergencia de la ONU (UNEF) estacionada a lo largo de la frontera.
- 19 de mayo: Los egipcios expulsan a la Fuerza de Emergencia de la ONU (UNEF) de la Franja de Gaza y del Sinaí y continúan enviando sus fuerzas militares a dichas áreas.
- 22 de mayo: Egipto cierra los Estrechos de Tiran a la navegación israelí, lo que constituyó un casus belli para Israel.
- 24 de mayo: En respuesta al llamado egipcio, los gobiernos de Jordania, Irak, Arabia Saudita, Siria y Líbano mueven sus fuerzas hacia la frontera israelí. Israel moviliza sus fuerzas reservistas e inicia una campaña diplomática para obtener apoyo internacional para poner fin al bloqueo egipcio a la navegación israelí por los Estrechos de Tiran.



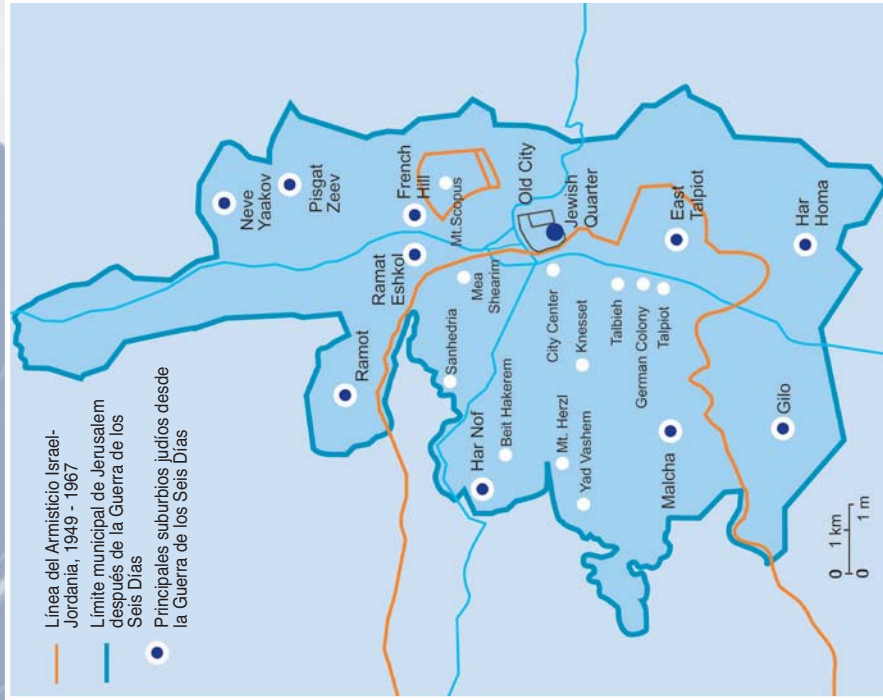
LAS CAMBIANTES FRONTERAS DE ISRAEL

ISRAEL DESPUES DE LA GUERRA DE LOS SEIS DIAS (10 DE JUNIO, 1967)

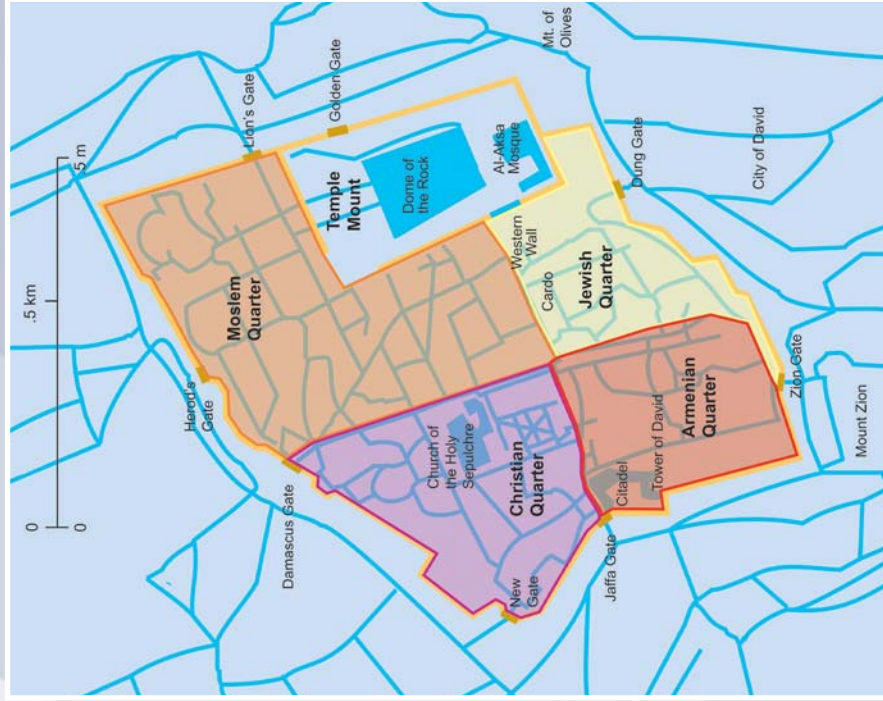
Una vez que quedó en claro que la campaña diplomática había fracasado, y como consecuencia de la participación jordana en la alianza egipcio-siria, Israel lanzó el 5 de junio de 1967 una operación de autodefensa contra la enorme amenaza por parte de Egipto. Una vez que Jordania y Siria iniciaron los combates contra Israel, la guerra incluyó también a esos países. En el curso de la misma, las fuerzas israelíes llegaron hasta el Canal de Suez y capturaron los territorios de Judea y Samaria, así como las Alturas del Golán, desde las cuales los sirios habían bombardeado a Israel.



JERUSALEM DESPUES DE LA GUERRA DE LOS SEIS DIAS (1967)



LA CIUDAD VIEJA DE JERUSALEM

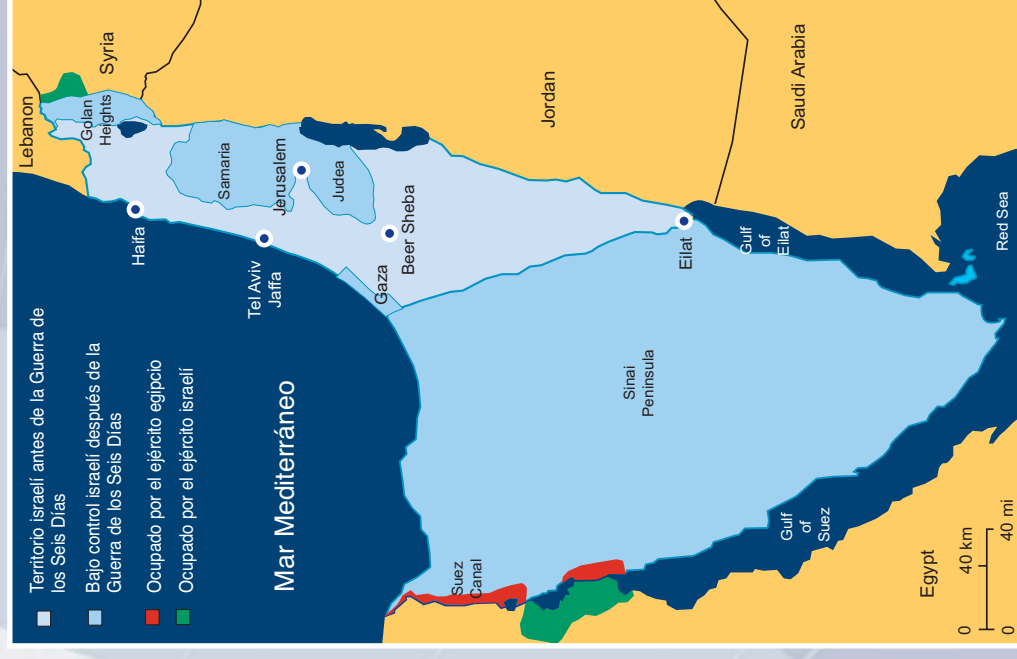


Pocos días después del término de la Guerra de los Seis Días, el 27 de junio de 1967, el Parlamento Israelí aprobó una ley según la cual la administración y jurisdicción israelí regiría sobre todo el territorio de Jerusalem capturado en la guerra. Al día siguiente los límites municipales de Jerusalem fueron ampliados para incluir Jerusalem Oriental, al igual que Atarot y Nevé Yaacov en el norte y Guiló en el sur.

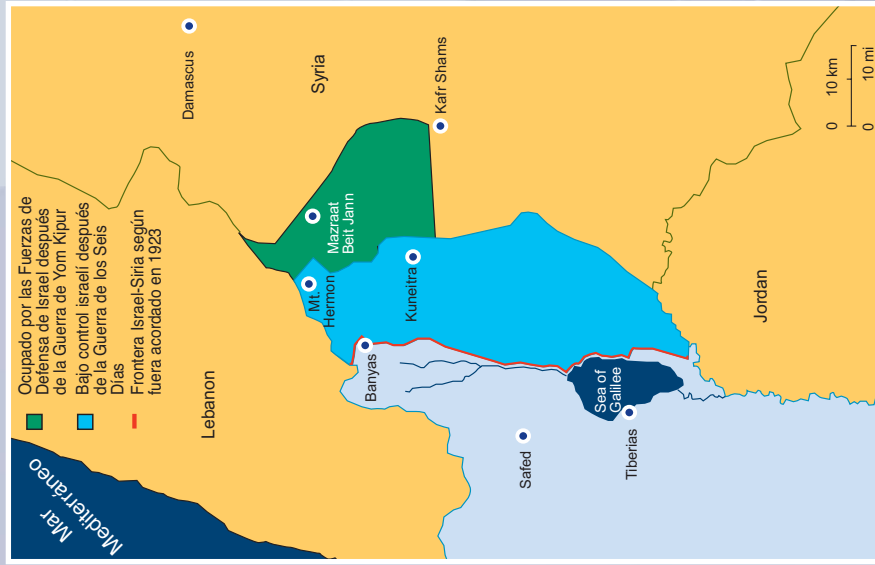
LINEAS DE CESE DE FUEGO DESPUES DE LA GUERRA DE YOM KIPUR (24 DE OCTUBRE, 1973)

La Guerra de Yom Kipur comenzó el 6 de octubre de 1973, cuando los ejércitos de Egipto y Siria atacaron conjuntamente a Israel en la zona del Canal de Suez y en las Alturas del Golán. Después de varios días de duros combates, en los cuales Egipto se apostó en el lado oriental del Canal de Suez y los sirios capturaron la mayor parte de las Alturas del Golán, el ataque fue contenido y comenzó un contraataque de las FDI que logró hacer retroceder a parte de las fuerzas egipcias, cruzar el Canal y llegar a 101 kilómetros de distancia de El Cairo. En las Alturas del Golán las fuerzas sirias fueron repelidas completamente y las FDI capturaron un enclave en el norte de las Alturas, profundamente dentro de territorio sirio, recapturando asimismo el Monte Hermón.

Un acuerdo de cese de fuego fue firmado entre Israel y Egipto el 24 de octubre de 1973. El 18 de enero de 1974 se firmó un acuerdo de separación de fuerzas en el cual las partes acordaban observar el cese de fuego, convenían disposiciones para la reducción de fuerzas y el establecimiento de una fuerza de emergencia de la ONU en la zona desmilitarizada. Las fuerzas israelíes se retiraron a una distancia de 20 kilómetros al este del Canal de Suez y el ejército egipcio retiró la mayor parte de sus fuerzas al oeste del Canal.



LINEAS DE CESE DE FUEGO EN LAS ALTURAS DEL GOLAN (OCTUBRE, 1973)



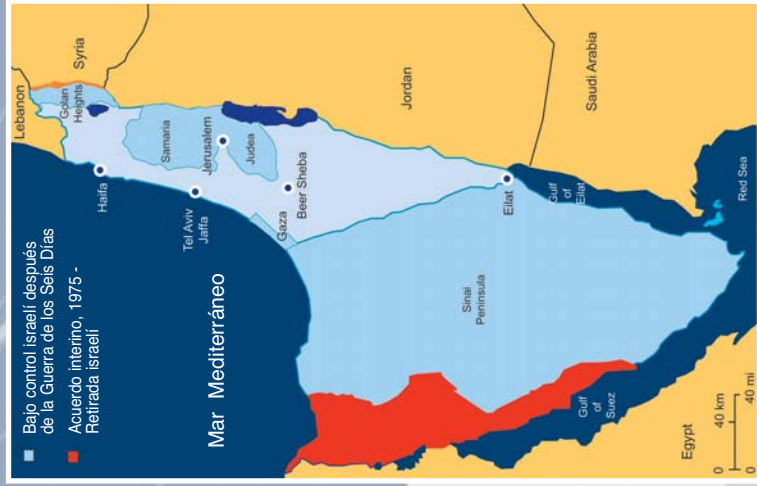
El 31 de mayo de 1974 se firmó en Ginebra un acuerdo de separación de fuerzas con Siria que incluía, entre otras cosas, el establecimiento de una fuerza de observadores de la ONU en la zona desmilitarizada, disposiciones para el intercambio de prisioneros y la evacuación de las FDI del territorio tomado en la Guerra de Yom Kipur, así como de la ciudad de Kuneitra, que fuera capturada en la Guerra de los Seis Días.

LAS CAMBIANTES FRONTERAS DE ISRAEL

ACUERDO DE SEPARACION DE FUERZAS ENTRE ISRAEL Y SIRIA (MAYO, 1974)



ACUERDO INTERINO CON EGIPTO (1975)

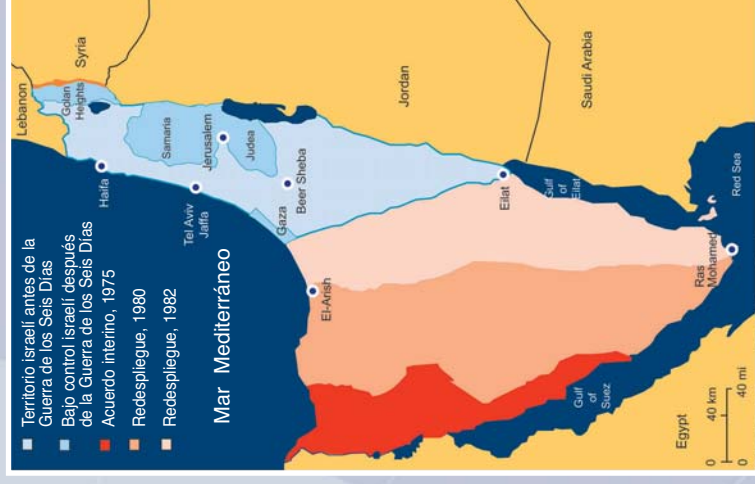


En septiembre de 1975 se firmó en Cinebra un convenio que se agregó al acuerdo de separación de fuerzas firmado en 1974 después de la Guerra de Yom Kipur. Los principales puntos del convenio fueron:

- retirada israelí en el Sinaí hasta los extremos orientales de los Pasos del Mitle y el Guidi; creación de una zona de separación en el territorio evacuado; conversión de la zona previa a la separación en territorio egipcio; retirada israelí de los campos petrolíferos en Abu Rudeis y Ras Sudar. Se acordó además abrir el Canal de Suez a la navegación israelí de carga no militar y establecer estaciones estadounidenses de advertencia temprana en la zona de los pasos. El acuerdo fue considerado un importante paso adelante hacia la consecución de una paz justa y duradera.

El Tratado de Paz Israel-Egipto fue firmado el 26 de marzo de 1979, siguiendo a los Acuerdos de Camp David del 18 de septiembre de 1978 que determinaron un marco para el tratado de paz entre ambos países. El marco determinaba también un cronograma para el establecimiento de relaciones diplomáticas y la normalización entre Israel y Egipto, además de fijar el tiempo para la retirada de las FDI de la línea que comenzaba al este de El Arish y se extendía hasta Ras Mohamed. El tratado de paz ató cabos sueltos e incluyó una retirada israelí adicional hasta la frontera internacional entre ambos países.

TRATADO DE PAZ CON EGIPTO Y REDESPLIEGUE EN EL SINAI (1980-1982)



PLAN ISRAELI DE DESCONEXION (2005)



FRANJA DE GAZA

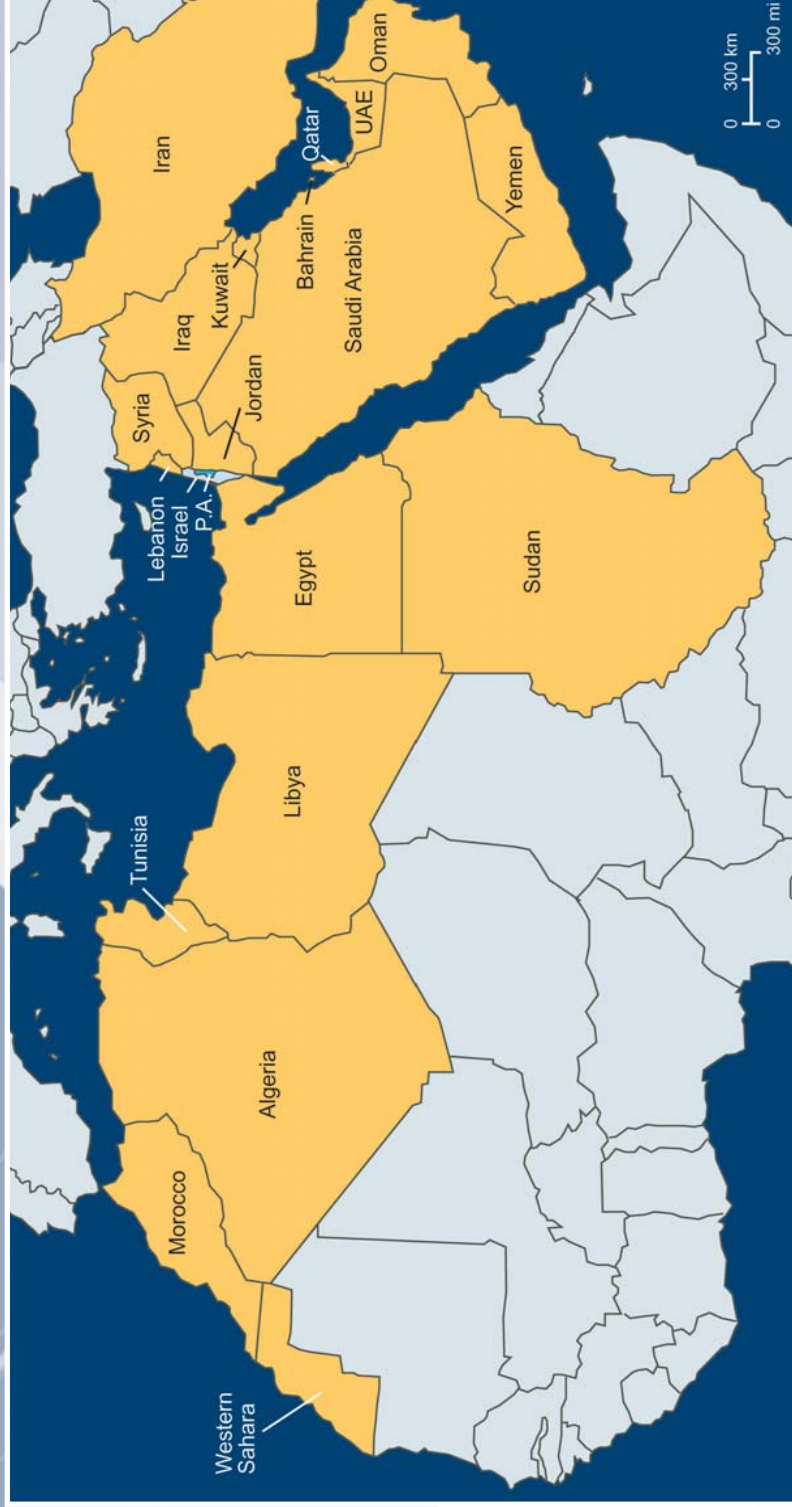


NORTE DE SAMARIA

En agosto de 2005 Israel se desconectó de la Franja de Gaza y de cuatro asentamientos en el norte de Samaria. Esta acción, iniciada por el Primer Ministro Sharón y endosada por la Knéset, fue una iniciativa israelí destinada a poner fin al estancamiento del proceso de paz después de más de cuatro años de derramamiento de sangre en ataques terroristas. En total fueron desmantelados 25 asentamientos. Esto constituye un considerable sacrificio por parte de los casi 9,000 habitantes, que tuvieron que abandonar sus hogares y las fuentes de sustento que construyeron en el curso de varias décadas. La desconexión demostró asimismo la disposición de Israel para hacer importantes concesiones en bien de la paz.

Después de la desconexión la Franja de Gaza se encuentra bajo la jurisdicción palestina, lo que constituye una prueba práctica de la posibilidad de mantener una coexistencia pacífica con la Autoridad Palestina. Podría contribuir también a reanudar las conversaciones de paz y al establecimiento de un estado palestino al lado de Israel, tal como lo concibe la Hoja de Rutas, dependiendo de que los palestinos cumplan con sus obligaciones para que cese el terrorismo y la incitación. Sin embargo, la victoria electoral del Hamás en enero 2006 socava esta posibilidad.

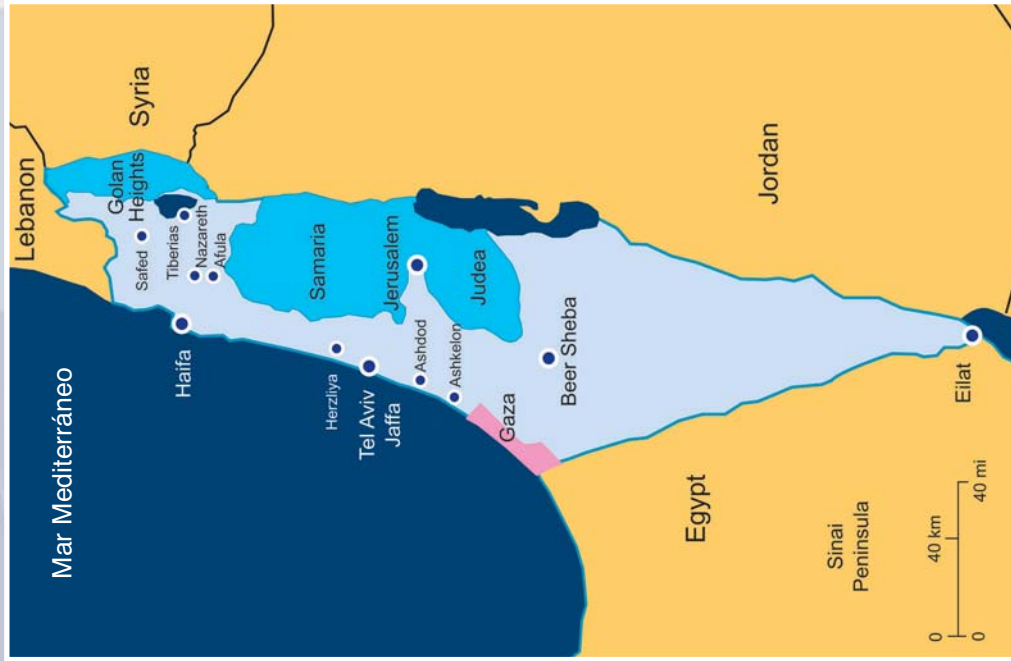
LAS CAMBIANTES FRONTERAS DE ISRAEL



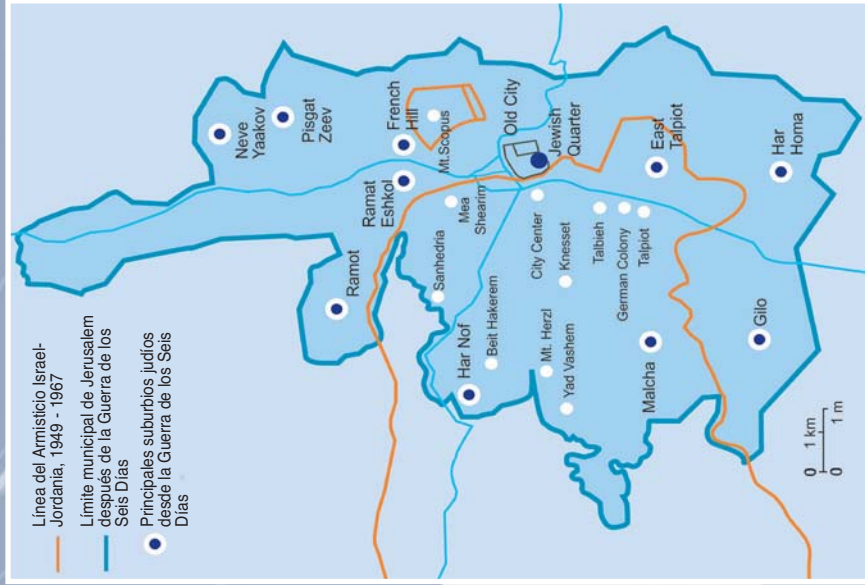
ISRAEL MODERNO

ISRAEL (DENTRO DE LAS FRONTERAS Y LINEAS DE CESE DE FUEGO)

Israel se encuentra en la encrucijada de Europa, Asia y África. Geográficamente, pertenece al continente asiático. Su frontera occidental es el Mar Mediterráneo. Hacia el norte limita con el Líbano y Siria, al este con Jordania y al sur con el Mar Rojo y con Egipto. De forma larga y estrecha, Israel tiene aproximadamente 470 km. de largo y 135 km. de ancho en su punto más ancho. La superficie total del Estado de Israel es de 22.145 km² de los cuales 21.671 km² son tierra firme.

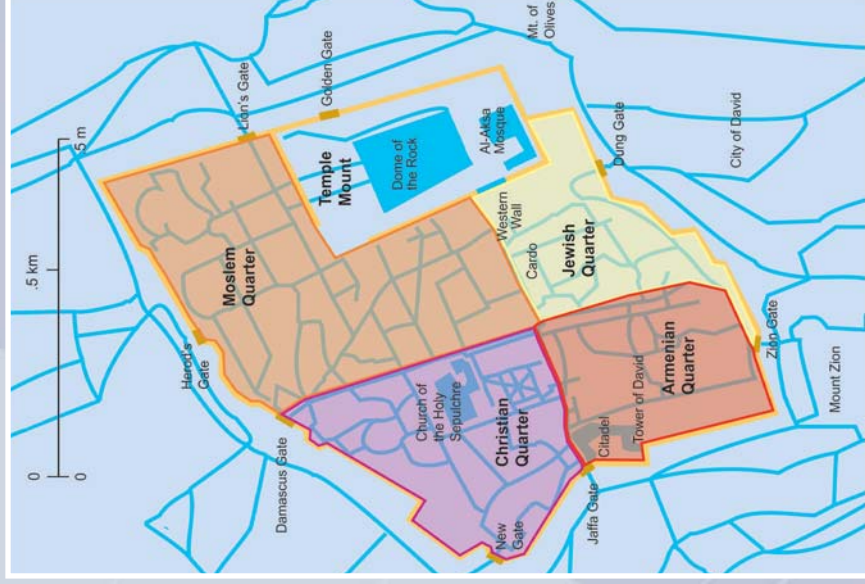


JERUSALEM



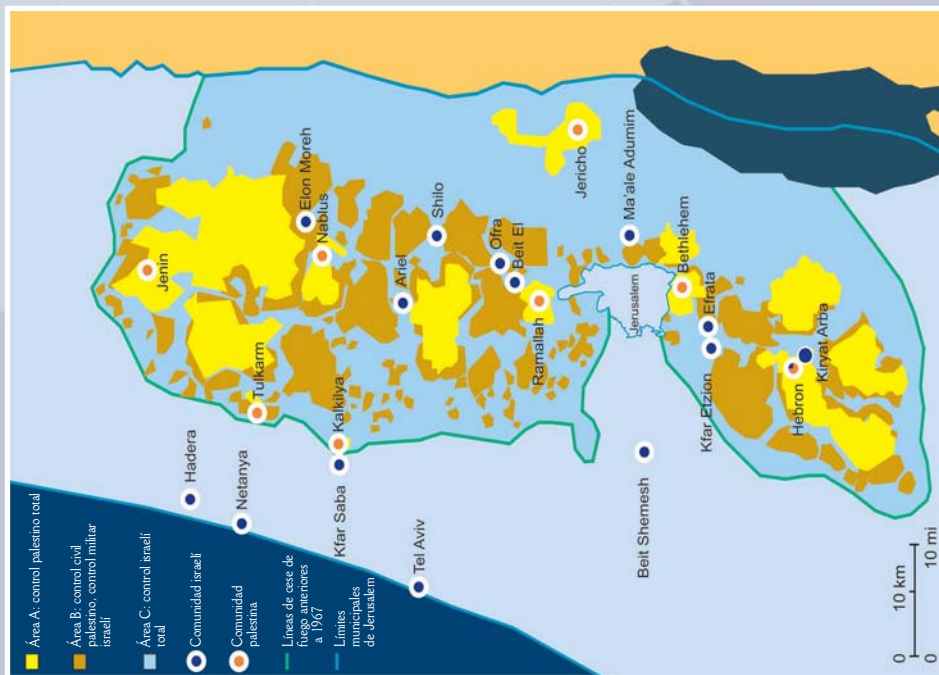
Jerusalem, la capital de Israel, se encuentra en el corazón del país, anidada en los Montes de Judea. Las antiguas piedras de la ciudad, imbuidas de milenios de historia, y sus numerosos lugares históricos, templos y lugares de culto son testimonio de su significado para judíos, cristianos y musulmanes.

CIUDAD VIEJA DE JERUSALEM



En base a acuerdos alcanzados entre Israel y los palestinos en la década de 1990, fueron establecidas disposiciones para el autogobierno palestino. Los palestinos rechazaron las propuestas formuladas en la Cumbre de Camp David de julio del 2000, que hubieran tenido como resultado el establecimiento de un estado palestino en la mayor parte del territorio de Judea y Samaria (así como en la Franja de Gaza). Los palestinos continuaron su rechazo con una sangrienta campaña de terror. Israel aceptó en el año 2003 la Hoja de Rutas que conduciría al establecimiento de un estado palestino a la par de Israel, siempre que los palestinos cumplieran sus obligaciones de poner fin al terrorismo y la incitación. El status final de Judea y Samaria – que determinará los límites entre Israel y el estado palestino y aquellas partes de Judea y Samaria que quedarían correspondientemente bajo jurisdicción israelí y palestina – deberá ser resuelto.

JUDEA Y SAMARIA



ALTURAS DEL GOLAN

Las Alturas del Golán son estratégicamente importantes por varias razones:

- a. La presencia israelí en las Alturas del Golán ofrece una frontera defendible contra una invasión por tierra;
- b. Todo el norte de Israel se encuentra al alcance del fuego directo de la artillería desde las Alturas del Golán;
- c. Las Alturas del Golán controlan las principales fuentes de agua del Estado de Israel.

Las Alturas del Golán han estado bajo la ley, jurisdicción y administración israelí desde 1981.



MAPAS DEL TERROR

PRINCIPALES ATAQUES TERRORISTAS (1948 – 1967)

Aunque los palestinos sostienen que el terrorismo es una respuesta a la "ocupación", el hecho es que el terrorismo palestino es anterior a la presencia de Israel en los territorios. Numerosos ataques terroristas asesinaron y mutilaron a civiles israelíes durante las dos décadas previas a 1967 (e incluso antes del establecimiento del Estado en 1948). Por lo tanto, el terrorismo fue y sigue siendo de hecho una herramienta destinada a lograr finalmente la destrucción de Israel.

1 de enero, 1952 – Jerusalem: 7 terroristas armados atacaron y asesinaron a una joven de 19 años en su casa, en el barrio de Beit Israel.

9 de junio, 1953 – Lod y Jadera: Terroristas asesinaron a un habitante de Lod después de lanzar granadas de mano y disparar en todas las direcciones. Esa misma noche, otro grupo de terroristas atacó una casa en la ciudad de Jadera.

11 de junio, 1953 – Kfar Hess: Terroristas atacaron a una joven pareja en su casa y les dispararon causando su muerte.

17 de marzo, 1954 – Maalé Akrabim: Terroristas acecharon un autobús que viajaba de Eilat a



Tel Aviv y abrieron fuego contra él a corta distancia. Los terroristas subieron al autobús y dispararon contra los pasajeros, uno por uno, asesinando a 11 de ellos.

2 de enero, 1955 – Desierto de Judea: Dos excursionistas fueron asesinados por terroristas.

24 de mayo, 1955 – Patish: Una joven resultó muerta y 8 quedaron heridos cuando terroristas arrojaron granadas de mano y abrieron fuego contra una multitud que celebraba una boda.

7 de abril, 1956 – Ashkelón: Una joven fue asesinada cuando terroristas arrojaron 3 granadas de mano al interior de su casa.

7 de abril, 1956 – Kibutz Guivat Jaim: 2 asesinados cuando terroristas abrieron fuego contra un automóvil en movimiento.

11 de abril, 1956 – Shafrir (Kfar Jabad): 3 niños y 1 joven trabajador resultaron muertos y 5 quedaron heridos cuando terroristas abrieron fuego contra una sinagoga llena de niños y adolescentes.

12 de septiembre, 1956 – Ein Ofarim: Terroristas dieron muerte a 3 guardias drusos.

23 de septiembre, 1956 – Kibutz Ramat Rajel: 4 arqueólogos resultaron muertos y 16 quedaron

heridos al abrir fuego terroristas desde una posición jordana.

4 de octubre, 1956 – Sodoma: 5 trabajadores israelíes asesinados.

9 de octubre, 1956 – Nevé Hadasa: Dos trabajadores fueron asesinados en un huerto de la aldea juvenil.

8 de noviembre, 1956 – Terroristas abrieron fuego contra un tren, atacaron automóviles e hicieron volar pozos, en el norte y centro de Israel. 6 israelíes quedaron heridos.

18 de febrero, 1957 – Nir Itzjak: 2 civiles resultaron muertos por minas colocadas por terroristas.

16 de abril, 1957 – Kibutz Mesilot: 2 guardias asesinados por terroristas infiltrados desde Jordania.

29 de mayo, 1957 – Kibutz Kisufim: 1 muerto y 2 heridos al pisar una mina el vehículo en que viajaban.

23 de agosto, 1957 – Kibutz Beit Govrín: 2 guardias de la compañía de agua israelí Mekorot fueron asesinados.

11 de febrero, 1958 – Kfar Yona: Terroristas dieron muerte a un habitante del moshav Yanov

5 de abril, 1958 – Tel Lajish: Terroristas en una emboscada dispararon y dieron muerte a dos personas.

MAPAS DEL TERROR

- 26 de mayo, 1958 – Jerusalem:** 4 policías israelíes fueron asesinados en un ataque jordano en el Monte Scopus.
- 17 de noviembre, 1958 – Monte de las Beatitudes:** Terroristas sirios dieron muerte a la esposa del agregado aéreo británico en Israel, que se alojaba en la hostería del Convento Italiano.
- 3 de diciembre, 1958 – Kibutz Gonén:** Un pastor fue asesinado y 31 civiles resultaron heridos en un ataque de artillería.
- 1 de febrero, 1959 – Moshav Zavidiel:** 3 civiles resultaron muertos por una mina colocada por terroristas.
- 27 de abril, 1959 – Masada:** 2 excursionistas fueron asesinados a tiros, desde corta distancia.
- 26 de abril, 1960 – Ashkelón:** Terroristas asesinaron a un residente de la ciudad.
- 1 de enero, 1965 – Terroristas palestinos intentaron hacer explotar el Acueducto Nacional. Éste fue el primer ataque efectuado por la facción del Fátaj de la OLP.**
- 5 de julio, 1965 – Mirzép Masuá:** Una célula del Fátaj colocó explosivos cerca de Beit Govrín y en la vía férrea a Jerusalem, cerca de Kafr Battir.
- 16 de mayo, 1966 – Región del norte de la Galilea:** 2 israelíes resultaron muertos al subir sobre una mina el jeep en que viajaban. Las huellas conducían a Siria.
- 13 de julio, 1966 – Almagor:** 2 soldados y 1 civil resultaron muertos cuando su camión subió sobre una mina.



Numerosos ataques terroristas palestinos ocurrieron fuera de Israel

**PRINCIPALES ATAQUES TERRORISTAS
(1967 – 1993)**

22 de julio, 1968 – Roma, Italia: El Frente Popular para la Liberación de Palestina (FPLP) lleva a cabo el primer secuestro, desviando un vuelo de El Al a Argelia. 32 pasajeros judíos fueron mantenidos como rehenes durante 5 semanas.

4 de septiembre, 1968 – Tel Aviv, Israel: 1 asesinado y 71 heridos por 3 bombas que explotaron en el centro de la ciudad.

Octubre, 1968 – Secuestro de un avión de El Al llevado a Argelia.

22 de noviembre, 1968 – Jerusalem, Israel: 12 asesinados y 52 heridos al estallar un auto bomba en el mercado de Majané Yehudá.

26 de diciembre, 1968 – Atenas, Grecia: 1 asesinado y 1 herido en un ataque de disparos cometido por el FPLP en un avión de El Al en el aeropuerto.

18 de febrero, 1969 – Zurich, Suiza: Un piloto y 3 pasajeros son asesinados por terroristas que atacaron un Boeing 707 de El Al en la pista del aeropuerto.

MAPAS DEL TERROR

- 21 de febrero, 1969 – Jerusalem, Israel:** 2 asesinados y 20 heridos por una bomba que estalló en un atestado supermercado.
- 22 de octubre, 1969 – Haifa, Israel:** 4 asesinados y 20 heridos por bombas terroristas en 5 apartamentos.
- 10 de febrero, 1970 – Zurich, Suiza:** 1 asesinado y 11 heridos por 3 terroristas árabes que intentaron infructuosamente secuestrar un vuelo de El Al desde el aeropuerto de Zurich.
- 22 de mayo, 1970 – Avivim, Israel:** Terroristas atacan un autobús escolar, asesinando a 12 personas (9 de ellas niños), dejando 24 heridos.
- 6 de septiembre, 1970 – Dawson Field, Jordania:** 3 aviones con más de 400 pasajeros fueron secuestrados y llevados al aeropuerto jordano por el FPLP. Los rehenes fueron liberados a cambio de terroristas presos en Alemania, Suiza e Inglaterra.
- 8 de mayo, 1972 – Aeropuerto de Lod, Israel:** 1 pasajero y 5 soldados israelíes fueron asesinados durante una operación de rescate realizada por comandos israelíes en un avión belga secuestrado; los cuatro terroristas palestinos de la organización Septiembre Negro fueron muertos. Los rehenes fueron liberados.
- 30 de mayo, 1972 – Aeropuerto de Lod, Israel:** 26 asesinados y 78 heridos después que terroristas del FPLP y el Ejército Rojo Japonés abrieran fuego en el terminal de pasajeros.
- 5 de septiembre, 1972 – Munich, Alemania:** 11 miembros del equipo olímpico israelí y 1 policía alemán fueron masacrados por terroristas del Fátaj después de un fallido intento de rescate realizado por las autoridades de Alemania Occidental.
- 11 de abril, 1974 – Kiriat Shemoná, Israel:** 18 asesinados, 8 de ellos niños, por terroristas del FPLP que hicieron estallar sus explosivos durante un fallido intento de rescate por parte de las autoridades israelíes.
- 15 de mayo, 1974 – Maalot, Israel:** 27 asesinados, 21 de los cuales eran niños, y 78 heridos por terroristas del FPLP en una escuela, después de un infructuoso intento de rescate.
- 5 de marzo, 1975 – Tel Aviv, Israel:** Terroristas se apoderan del hotel Savoy: 4 personas son asesinadas.
- 4 de julio, 1975 – Jerusalem, Israel:** 14 asesinados y 80 heridos en un ataque en la Plaza Sión en el que había una bomba escondida en un refrigerador.
- 27 de junio, 1976 – Entebbe, Uganda:** Un avión de Aire France fue secuestrado por un grupo terrorista conjunto germano –FPLP, que desvió el vuelo al

aeropuerto de Entebbe. Cerca de 258 pasajeros y miembros de la tripulación fueron mantenidos como rehenes hasta que todos los pasajeros no israelíes fueron liberados. El 4 de julio un comando israelí voló a Uganda y liberó a los rehenes restantes. Todos los terroristas fueron muertos, al igual que 3 pasajeros y el jefe de la operación, teniente coronel Yonatan Netanyahu.

11 de agosto, 1976 – Estambul, Turquía: 4 asesinados y 20 heridos por terroristas del FPLP y el Ejército Rojo japonés en un ataque en el aeropuerto de Estambul.

11 de marzo, 1978 – Cruce Gililot: 36 asesinados y más de 100 heridos en el secuestro de un autobús cometido por una banda terrorista palestina encabezada por una mujer.

7 de abril, 1980 – Kibutz Misgav Am: Terroristas atacan una casa de niños en el kibutz dejando 3 muertos, uno de ellos un niño.

3 de junio, 1982 – Londres, Inglaterra: La organización de Abu Nidal intenta asesinar al embajador de Israel en Londres, Shlomo Argov, dejándolo gravemente herido.

7 de octubre, 1985: El FPLP ataca el barco Achille Lauro en viaje a Israel asesinando a uno de sus pasajeros (ciudadano estadounidense).

6 de septiembre, 1986 – Estambul, Turquía: La organización de Abu Nidal ataca la sinagoga Nevé Shalom, dando muerte a 22 personas.

25 de noviembre, 1987 – Frontera norte, Israel (cerca de Kiriát Shemoná): 2 terroristas palestinos cruzaron a Israel desde el Líbano en ala deltas dando muerte a 6 soldados israelíes y dejando 8 heridos.

21 de agosto, 1988 – Haifa, Israel: 25 heridos en un ataque de granadas en un centro comercial de Haifa.

6 de julio, 1989 – Tel Aviv, Israel: 14 asesinados al desbarrancar un terrorista un autobús en la carretera Jerusalem – Tel Aviv.

MAPAS DEL TERROR

PRINCIPALES ATAQUES TERRORISTAS (1993 – 2000)

Los ataques terroristas alcanzaron nueva intensidad, en forma de ataques suicidas, en pleno proceso de paz, durante la década de 1990, a pesar de la disposición de Israel de llegar a compromisos sin precedentes que hubieran resuelto el conflicto con los palestinos.

6 de abril, 1994 – Afula: 8 muertos en un ataque de un auto bomba contra un autobús.

13 de abril, 1994 – Jadera: 5 muertos en un ataque suicida en un autobús en la estación central de autobuses del lugar.

9 de octubre, 1994 – Bir Nabala: Najshón Waxman fue secuestrado y conducido a Bir Nabala, donde fue asesinado 5 días más tarde por los terroristas durante una operación de rescate. Un oficial del equipo de rescate fue también asesinado.

19 de octubre, 1994 – Tel Aviv: 21 israelíes y 1 holandés asesinados en una explosión suicida en el autobús de la línea No. 5.

11 de noviembre, 1994 – Netzarim: 3 soldados asesinados por un terrorista suicida que viajaba en bicicleta.

22 de enero, 1995 – Netania: 18 soldados y 1 civil asesinados por dos bombas consecutivas en el cruce de Beit Lid.



- 9 de abril, 1995 – Kfar Darom:** 7 israelíes y 1 estadounidense resultaron muertos al chocar una camioneta cargada de explosivos con un autobús.
- 24 de julio, 1995 – Ramat Gan:** 6 asesinados en un ataque terrorista suicida en un autobús.
- 21 de agosto, 1995 – Jerusalem:** 3 israelíes y 1 estadounidense asesinados en un ataque suicida en un autobús.
- 25 de febrero, 1996 – Jerusalem:** 26 asesinados en un atentado suicida en un autobús de la línea N° 18, cerca de la estación central de autobuses.
- 25 de febrero, 1996 – Ashkelón:** 1 israelí asesinado por un terrorista suicida en una estación de autostop.
- 3 de marzo, 1996 – Jerusalem:** 19 asesinados en un ataque terrorista suicida en un autobús de la línea N° 18 en la calle Yafo.
- 4 de marzo, 1996 – Tel Aviv:** 13 asesinados al hacer detonar un terrorista suicida una carga de 20 kilos de explosivos y clavos fuera del Centro Dizengoff.
- 13 de marzo, 1997 – Naharayim:** 7 asesinados y 30 heridos en un ataque de disparos por parte de un soldado jordano en la "isla de la paz".
- 21 de marzo, 1997 – Tel Aviv:** 3 asesinados y 48 heridos por un terrorista suicida en la terraza de un café.
- 10 de abril, 1997 – Surif:** El cuerpo del soldado Sharón Edri es hallado en la aldea cerca de Hebrón. Edri

- había sido secuestrado en septiembre de 1996 en una parada de autostop en el centro del país, y fue asesinado de un disparo.
- 25 de abril, 1997 – Wadi Kelt:** Los cuerpos de dos mujeres de 23 años de edad fueron encontrados en la reserva natural cerca de Jerusalem. Fueron asesinadas por beduinos residentes en la zona.
- 20 de julio, 1997 – Rishón Letzión:** Un palestino atacó 2 israelíes con un fierro. Uno de ellos murió posteriormente a consecuencia de las heridas.
- 30 de julio, 1997 – Jerusalem:** 16 muertos y 178 heridos en dos ataques suicidas consecutivos en el mercado de Majané Yehudá.
- 4 de septiembre, 1997 – Jerusalem:** 5 muertos y 181 heridos en tres ataques suicidas en la peatonal de Ben Yehudá.
- 19 de noviembre, 1997 – Jerusalem:** 1 israelí muerto y 1 herido al dispararles terroristas desde una emboscada en la Ciudad Vieja.
- 27 de agosto, 1998 – Tel Aviv:** 14 heridos por una bomba colocada en un depósito de basura.
- 29 de octubre, 1998 – Kfar Darom:** 1 soldado muerto al chocar un auto cargado de explosivos con un jeep militar que escoltaba un autobús con 40 estudiantes de primaria.
- 6 de noviembre, 1998 – Jerusalem:** 21 heridos por un auto bomba en el mercado de Majané Yehudá.

MAPAS DEL TERROR

PRINCIPALES ATAQUES TERRORISTAS (2000 – 2005)

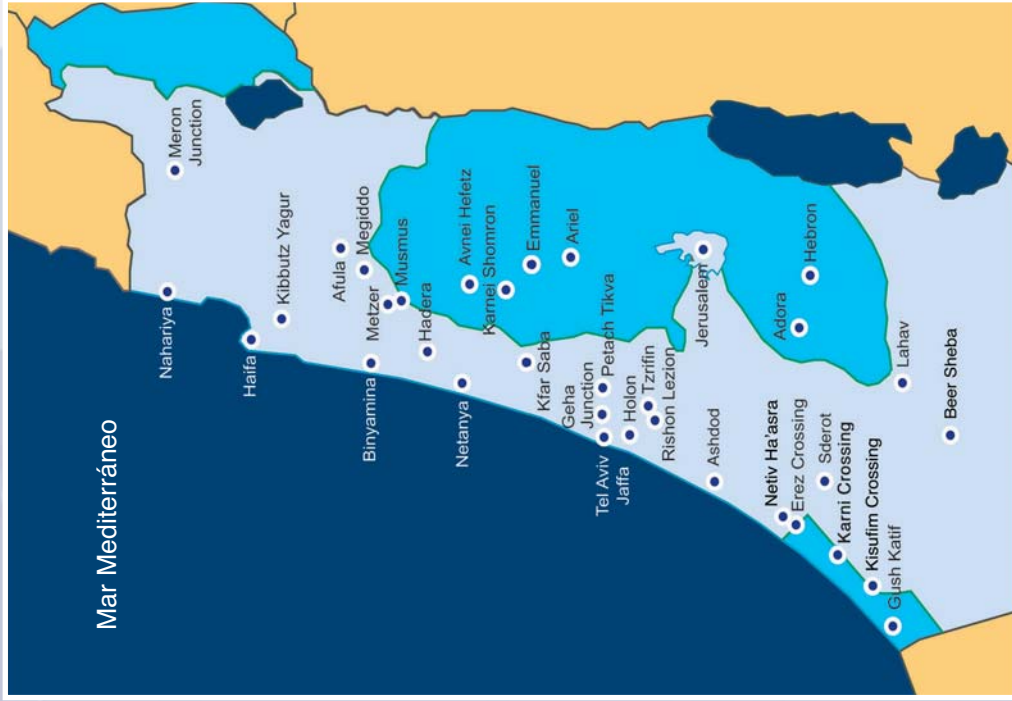
Más de 1.000 personas fueron asesinadas y miles quedaron heridas en ataques cometidos por terroristas palestinos desde septiembre del 2000. Debido a la cerca antiterrorista de Israel y a operaciones llevadas a cabo por las fuerzas israelíes de seguridad, el número de los ataques terroristas ha disminuido significativamente durante el último año.

2 de noviembre, 2000 – Jerusalem: dos personas resultaron muertas y 10 quedaron heridas al explotar un auto bomba cerca del mercado de Majané Yehudá. El Jihad Islámico se adjudicó la responsabilidad por el atentado.

20 de noviembre, 2000 – Gush Katif: Dos personas fueron asesinadas y 9 quedaron heridas al explotar una bomba colocada a la vera del camino, cuando pasaba un autobús que llevaba niños a la escuela.

22 de noviembre, 2000 – Jadera: Dos personas resultaron muertas y 60 quedaron heridas al explotar un poderoso auto bomba junto a un autobús en la calle principal de la ciudad.

28 de noviembre, 2000 – Kfar Saba: Dos adolescentes israelíes camino a la escuela fueron asesinados en un ataque terrorista junto a la estación de gasolina "Lugar de Encuentro por la Paz" en Nevé Yamín. El terrorista, del Jamás, se hizo estallar junto a un grupo



de estudiantes que esperaban el autobús. Otros cuatro adolescentes quedaron heridos, uno de ellos de gravedad.

1 de enero, 2001 – Netania: 60 personas quedaron heridas al explotar un auto bomba junto a una parada de autobús en la zona comercial.

14 de febrero, 2001 – Holón: Ocho personas fueron asesinadas y 25 quedaron heridas cuando un autobús conducido por un terrorista palestino chocó contra un grupo de soldados y civiles que esperaban en una parada de autobús.

4 de marzo, 2001 – Netania: Tres personas murieron y más de 60 resultaron heridas en un ataque suicida en el centro de la ciudad.

18 de marzo, 2001 – Netania: Un terrorista palestino suicida se hace estallar afuera de un centro comercial asesinando a cinco personas y dejando más de 100 heridos. El Jamás se atribuyó la responsabilidad.

1 de junio, 2001 – Tel Aviv: 21 jóvenes fueron asesinados y 120 quedaron heridos en un ataque suicida fuera de la discoteca Dolfinano en el paseo junto al mar.

16 de junio, 2001 – Biniamina: Dos soldados israelíes fueron asesinados y 11 personas quedaron heridas al atacar un terrorista suicida una parada de autobús cerca de la estación de ferrocarril. El Jihad Islámico se atribuyó la responsabilidad.

9 de agosto, 2001 – Jerusalem: 15 personas fueron

asesinadas (entre ellos 7 niños) y 130 quedaron heridos en una explosión suicida en la pizzería Sbarro en la esquina de las calles King George y Yafo en el centro de la ciudad. El Jamás y el Jihad Islámico se atribuyeron la responsabilidad.

9 de septiembre, 2001 – Nahariá: Tres personas resultaron muertas y 90 quedaron heridas en una explosión suicida cerca de la estación de ferrocarril de Nahariá. El terrorista esperó hasta la llegada de un tren de Tel Aviv y cuando los pasajeros estaban saliendo de la estación hizo explotar la carga que portaba. El Jamás se adjudicó la responsabilidad por el ataque.

29 de noviembre, 2001 – Jadera: Tres personas fueron asesinadas y nueve quedaron heridas en un ataque suicida en el autobús de la línea N° 823 en ruta de Nazaret a Tel Aviv, cerca de la ciudad de Jadera. El Jihad Islámico y Fátaj se atribuyeron la responsabilidad.

1 de diciembre, 2001 – Jerusalem: 11 personas fueron asesinadas y 180 fueron heridas por dos terroristas suicidas en la peatonal de Ben Yehuda. El Jamás se atribuyó la responsabilidad por el ataque.

2 de diciembre, 2002 – Haifa: 15 personas murieron y 40 quedaron heridas en una explosión suicida en un autobús de Egged de la línea N° 16. El Jamás se adjudicó la responsabilidad por el atentado.

27 de enero, 2002 – Jerusalem: Un anciano resultó

MAPAS DEL TERROR

21 de marzo, 2002 – Jerusalem: Tres personas murieron y 86 quedaron heridas en una explosión suicida en la calle King George. El terrorista hizo detonar la bomba, que contenía clavos y puntas de metal, en medio de una multitud de compradores. Las Brigadas El Aksa del Fátaj se atribuyeron la responsabilidad.

27 de marzo, 2002 – Netania: 30 personas fueron asesinadas y 140 quedaron heridas en un ataque suicida en el Hotel Park en medio del Séder de Pésaj en el que participaban 250 invitados. El terrorista era miembro del Jamás y se encontraba en la lista de terroristas buscados que Israel había solicitado a la Autoridad Palestina arrestar.

29 de marzo, 2002 – Jerusalem: Dos personas fueron asesinadas y 28 quedaron heridas cuando una terrorista se hizo estallar en un supermercado en el barrio de Kiriat Yovel. Las Brigadas Mártires de El Aksa del Fátaj se atribuyeron la responsabilidad por el ataque.

31 de marzo, 2002 – Haifa: 15 personas fueron asesinadas y 40 resultaron heridas en una explosión suicida en el restaurante Matza cerca del centro comercial Gran Canyon. El Jamás asumió la responsabilidad por el ataque.

10 de abril, 2002 – Kibutz Yágur: Ocho personas fueron asesinadas y 22 quedaron heridas en un ataque suicida en un autobús de Egged de la línea N° 960 en ruta de Haifa a Jerusalem.

muerto y más de 150 personas quedaron heridas en una explosión suicida en la calle Yafo en el centro de Jerusalem. Una terrorista, identificada como miembro del Fátaj, estaba cargada con más de 10 kilos de explosivos.

16 de febrero, 2002 – Karnéi Shomrón: Tres adolescentes fueron asesinadas y 20 personas quedaron heridas al explotar un terrorista suicida un sábado en la noche en una pizzería del centro comercial. El Frente Popular para la Liberación de Palestina se atribuyó la responsabilidad por el ataque.

2 de marzo, 2002 – Jerusalem: 10 personas asesinadas y más de 50 heridas en un a explosión suicida en el barrio ultra ortodoxo de Beit Israel, donde la gente se había reunido para la celebración de un bar mitzvá. La Brigada Mártires de El Aksa del Fátaj se atribuyó la responsabilidad.

9 de marzo, 2002 – Jerusalem: 11 personas fueron asesinadas y más de 50 resultaron heridas cuando un terrorista suicida se hizo estallar en el atestado Café Moment en el barrio de Rejavia. El Jamás se adjudicó la responsabilidad por el ataque.

20 de marzo, 2002 – Musmus: Siete personas murieron y 30 quedaron heridas en la explosión suicida de un autobús Egged que viajaba de Tel Aviv a Nazaret en el cruce Musmus en la carretera 65 (Wádi Ara). El Jihad Islámico se atribuyó la responsabilidad por el ataque.

- 12 de abril, 2002 – Jerusalem:** Seis personas fueron asesinadas y 104 quedaron heridas cuando una terrorista suicida hizo estallar una poderosa carga en la entrada al mercado al aire libre de Majané Yehudá. Las Brigadas Mártires de El Aksa del Fátaj se atribuyeron la responsabilidad por el ataque.
- 27 de abril, 2002 – Adora:** Una niña de cinco años y otros tres israelíes fueron asesinados por terroristas que se infiltraron a la comunidad de Adora en el sur de los Montes de Hebrón y abrieron fuego contra ellos.
- 7 de mayo, 2002 – Rishón Letzión:** 16 personas fueron asesinadas y 55 quedaron heridos en el tercer piso de un visitado club de juegos cuando un terrorista suicida hizo detonar una carga causando el derrumbe de parte del edificio. El Jamás se atribuyó la responsabilidad por el ataque.
- 19 de mayo, 2002 – Netania:** Tres personas resultaron muertas y 59 quedaron heridas cuando un terrorista suicida disfrazado de soldado se hizo estallar en un mercado. Tanto El Jamás como el FPLP asumieron la responsabilidad por el ataque.
- 23 de mayo, 2002 – Tel Aviv:** Terroristas usaron un aparato de control remoto para hacer estallar una bomba colocada debajo de un camión transportador de combustible en el depósito de combustibles Pí Gíliot al norte de Tel Aviv, en un atentado que pretendía causar un mega ataque que hiciera explotar los tanques de combustible adyacentes. El

camión se incendió pero las llamas fueron sofocadas rápidamente. Nadie resultó herido.

- 27 de marzo, 2002 – Pétaj Tikva:** Una mujer y su nieta fueron asesinadas y 37 personas quedaron heridas cuando un terrorista suicida se hizo estallar en una heladería en la entrada de un centro comercial. Las Brigadas Mártires de El Aksa del Fátaj se atribuyeron la responsabilidad por el ataque.
- 5 de junio, 2002 – Cruce Meguido:** 17 personas murieron y 38 resultaron heridas cuando un vehículo cargado de explosivos chocó contra un autobús Egged de la línea N° 830 en viaje de Tel Aviv a Tiberíades. El Jihad Islámico asumió la responsabilidad por el ataque.
- 18 de junio, 2002 – Jerusalem:** 19 personas murieron y 74 quedaron heridas en una explosión suicida en un autobús de Egged que viajaba en el suburbio de Guiló hacia el centro de Jerusalem. El Jamás se atribuyó la responsabilidad del atentado.
- 19 de junio, 2002 – Jerusalem:** 7 personas fueron asesinadas y 30 quedaron heridas en una explosión suicida en una atestada parada de autobús y autostop en el barrio de la Colina Francesa. Las Brigadas Mártires de El Aksa del Fátaj se atribuyeron la responsabilidad por el ataque.
- 16 de julio, 2002 – Emanuel:** Nueve personas fueron asesinadas y 20 resultaron heridas en un ataque de explosivos y disparos contra un autobús Dan de la

MAPAS DEL TERROR

línea N° 189 que viajaba de Bnei Brak. Aunque cuatro organizaciones terroristas se atribuyeron la responsabilidad por el ataque, aparentemente fue cometido por el Jamás.

17 de julio, 2002 – Tel Aviv: Cinco personas murieron y 40 quedaron heridas en un ataque suicida doble en la calle de Nevé Shaanáan cerca de la antigua estación de autobuses.

31 de julio, 2002 – Jerusalem: Cinco estudiantes fueron asesinados y 85 quedaron heridos al explotar una bomba en una cafetería en el campus del Monte Scopus de la Universidad Hebrea. Jamás asumió la responsabilidad por el atentado.

4 de agosto, 2002 – Cruce Merón: Nueve personas murieron y 50 resultaron heridas en una explosión suicida en un autobús de Egged que viajaba de Haifa a Safed.

19 de septiembre, 2002 – Tel Aviv: Seis personas fueron asesinadas y 70 quedaron heridas al hacer estallar una bomba un terrorista en un autobús Dan de la línea N° 4 en la calle Allenby.

21 de octubre, 2002 – Jadera: 14 personas asesinadas y 50 heridas al estallar un auto bomba junto a un autobús Egged que viajaba al norte de la ciudad en la carretera 65. El Jihad Islámico asumió la responsabilidad por el ataque.

27 de octubre, 2002 – Ariel: Tres oficiales de las FDI fueron asesinados y alrededor de 20 personas quedaron

heridas en una explosión suicida en una estación de gasolina a la entrada de la ciudad. Las víctimas murieron mientras intentaban impedir que el terrorista hiciera estallar la bomba. El terrorista era miembro del Jamás.

4 de noviembre, 2002 – Kfar Saba: Dos personas: un guardia de seguridad y un adolescente, ambos nuevos inmigrantes de Argentina, fueron asesinados y 70 quedaron heridos en una explosión suicida en un centro comercial. El Jihad Islámico asumió la responsabilidad.

10 de noviembre, 2002 – Metzger: Un terrorista palestino se infiltró en el kibutz y mató a tiros a cinco personas, incluyendo a dos niños asesinados en sus camas mientras se escondían debajo de las frazadas, y a su madre. Las Brigadas Mártires de El Aksa del Fátaj se atribuyeron la responsabilidad por el ataque.

21 de noviembre, 2002 – Jerusalem: 11 personas asesinadas y 50 heridas por un terrorista suicida en un autobús Egged de la línea N° 20 en el barrio de Kiriat Menajem. El Jamás se adjudicó la responsabilidad por el ataque.

28 de noviembre, 2002 – Mombasa, Kenia: Un auto bomba se lanzó contra un balneario de propiedad israelí y estalló mientras los huéspedes se registraban. Se contaron tres israelíes entre los 13 asesinados y 21 israelíes entre los 80 heridos. Casi simultáneamente, un misil tierra aire erró un avión de El Al que

despegaba del aeropuerto. Se cree que Al Qaida fue la responsable de este ataque doble.

5 de enero, 2003 – Tel Aviv: 22 personas asesinadas y 120 heridas en una explosión suicida doble en la antigua estación central de autobuses.

Aparentemente el ataque fue cometido por dos miembros de Las Brigadas Mártires de El Aksa del Fátaj con la ayuda del Jihad Islámico.

5 de marzo, 2003 – Haifa: 17 personas fueron asesinadas y 53 quedaron heridas en una explosión suicida de un autobús de Egged en el barrio del Carmel. El Jamás se atribuyó la responsabilidad por el ataque.

30 de abril, 2003 – Tel Aviv: Tres personas asesinadas y 60 heridas por un terrorista suicida británico musulmán enviado por el Jamás, en el bar "Mike's Place", junto a la playa.

17 de mayo, 2003 – Hebrón: Una pareja de recién casados de Kiriat Arbá es asesinada por un terrorista. El Jamás se atribuyó la responsabilidad por el ataque.

18 de mayo, 2003 – Jerusalem: Siete personas fueron asesinadas y 20 quedaron heridas en una explosión suicida en un autobús Egged de la línea N° 6 cerca de la Colina Francesa. El Jamás asumió la responsabilidad del ataque.

19 de mayo, 2003 – Afula: Tres personas resultaron muertas y 70 quedaron heridas en una explosión suicida en la entrada a un centro comercial. El Jihad

Islámico y las Brigadas Mártires de El Aksa del Fátaj se atribuyeron la responsabilidad por el ataque.

11 de junio, 2003 – Jerusalem: 17 personas fueron asesinadas y más de 100 resultaron heridas en una explosión suicida en un autobús de Egged en la calle Yafó en el centro de la ciudad. El Jamás se atribuyó la responsabilidad por el atentado.

19 de agosto, 2003 – Jerusalem: 23 personas murieron y más de 130 quedaron heridas cuando un terrorista suicida se hizo estallar en un autobús de la línea N° 2 en el barrio de Shmuel Hanaví. El Jamás se adjudicó la responsabilidad.

9 de septiembre, 2003 – Tznifin: Ocho soldados de las FDI resultaron muertos y 30 personas quedaron heridas en una explosión suicida en la estación de autostop fuera de la base militar de Tznifin y del hospital Asaf Harofé. El Jamás se atribuyó la responsabilidad por el ataque.

9 de septiembre, 2003 – Jerusalem: Siete personas fueron asesinadas y más de 50 quedaron heridas en una explosión suicida en el Café Hillel, en el barrio de la Colonia Alemana.

4 de octubre, 2003 – Haifa: 22 personas resultaron muertas y 60 quedaron heridas en una devastadora explosión suicida en el restaurante Maxim. El Jihad Islámico asumió la responsabilidad por el ataque.

25 de diciembre, 2003 – Cruce Geha: Cuatro israelíes resultaron muertos y otros 15 quedaron heridos

MAPAS DEL TERROR

cuando un terrorista suicida se hizo estallar en una parada de autobús en un cruce de la carretera principal que separa Bnei Brak de Pétaj Tikva. El Frente Popular por la Liberación de Palestina asumió la responsabilidad.

14 de enero, 2004 – Cruce Erez, Gaza: Una terrorista suicida se hace estallar en un punto de inspección en la entrada a la zona industrial de Erez, matando a 4 funcionarios de seguridad israelíes y dejando heridos a varios más. El Jamás y el Fátaj se atribuyeron la responsabilidad conjunta por el ataque.

29 de enero, 2004 – Jerusalem: Once personas murieron y más de 40 quedaron heridas al hacerse detonar un terrorista suicida en un autobús de la línea N° 19 en la calle Gaza. El terrorista era un policía palestino de Belén. Tanto el Jamás como las Brigadas Mártires de El Aksa del Fátaj se atribuyeron la responsabilidad por el ataque.

22 de febrero, 2004 – Jerusalem: 8 personas resultaron muertas y más de 60 heridas (entre las víctimas hubo varios escolares) en una explosión suicida en el autobús de la línea N° 14A cerca del Parque de la Campana de la Libertad. Las Brigadas Mártires de El Aksa del Fátaj se atribuyeron la responsabilidad por el ataque.

26 de febrero, 2004 – Cruce Erez, Gaza: Un soldado fue asesinado y dos quedaron heridos cuando dos terroristas palestinos abrieron fuego contra ellos. Las

Brigadas Mártires de El Aksa del Fátaj asumieron la responsabilidad por el ataque.

27 de febrero, 2003 – Lahav: Una pareja joven fue asesinada en un ataque a tiros en la carretera camino a Ashkelón. El FPLP y las Brigadas Mártires de El Aksa del Fátaj se atribuyeron la responsabilidad.

14 de marzo, 2004 – Ashdod: 10 personas fueron asesinadas y 16 quedaron heridas en un doble ataque suicida en el Puerto de Ashdod. El Jamás y el Fátaj se atribuyeron la responsabilidad.

19 de marzo, 2004 – Jerusalem: Un árabe cristiano fue matado a tiros desde un vehículo en movimiento mientras caminaba por el barrio de la Colina Francesa. Las Brigadas Mártires de El Aksa del Fátaj se atribuyeron la responsabilidad.

3 de abril, 2004 – Avnéi Jefetz: Un hombre fue muerto a tiros y su hija de 14 años quedó herida en un ataque en su hogar. El Jamás asumió la responsabilidad.

17 de abril, 2004 – Cruce Erez, Gaza: Un policía de frontera resultó muerto y otros tres quedaron heridos cuando un terrorista suicida palestino se hizo estallar. El Jamás y las Brigadas Mártires de El Aksa del Fátaj se atribuyeron la responsabilidad por el ataque.

2 de mayo, 2004 – Gush Katif: Una madre y sus cuatro hijas fueron asesinadas y otro civil y dos soldados quedaron heridos cuando terroristas palestinos abrieron fuego contra un vehículo. El Fátaj y el Jihad Islámico asumieron la responsabilidad.

- 28 de junio, 2004 – Sderot:** Un hombre y un niño de 4 años de edad resultaron muertos y otros 7 quedaron heridos (incluyendo la madre del niño) durante un ataque de raquetas contra Sderot. El Jamás se adjudicó la responsabilidad.
- 11 de julio, 2004 – Tel Aviv:** Una joven fue asesinada y 33 personas quedaron heridas en una explosión en una parada de autobús. Las Brigadas Mártires de El Aksa del Fátaj se atribuyeron la responsabilidad.
- 31 de agosto, 2004 – Beer Sheva:** Dieciséis personas fueron asesinadas y 100 resultaron heridas en dos explosiones suicidas casi simultáneas en dos autobuses de la ciudad. El Jamás en Hebrón asumió la responsabilidad.
- 22 de septiembre, 2004 – Jerusalem:** Dos policías de frontera fueron asesinados y 17 israelíes quedaron heridos en una explosión suicida cometida por una terrorista en el cruce de la Colina Francesa en el norte de la ciudad. Las Brigadas Mártires de El Aksa del Fátaj se atribuyeron la responsabilidad por el ataque.
- 24 de septiembre, 2004 – Gush Katif:** Una mujer resultó muerta en su hogar durante un ataque de morteros lanzados por terroristas.
- 29 de septiembre, 2004 – Sderot:** Dos criaturas resultaron muertas, mientras jugaban en la calle, por un misil kasam disparado desde Gaza. El Jamás asumió la responsabilidad.

- 7 de octubre, 2004 – Sinai:** 32 personas fueron asesinadas, 12 de ellas israelíes, y más de 120 quedaron heridas durante explosiones terroristas simultáneas cometidas en dos balnearios del Sinai.
- 1 de noviembre, 2004 – Tel Aviv:** 3 personas murieron y 30 quedaron heridas en una explosión suicida en el mercado Carmel en el centro de Tel Aviv. El Frente Popular para la Liberación de Palestina en Nablus se atribuyó la responsabilidad.
- 13 de enero, 2005 – Cruce Karni, Gaza:** Terroristas palestinos abrieron fuego contra civiles israelíes matando a 6 y dejando heridos a 5. El Jamás y las Brigadas Mártires de El Aksa del Fátaj se atribuyeron la responsabilidad por el ataque.
- 15 de enero, 2005 – Sderot:** Una muchacha de 17 años de edad resultó mortalmente herida por la esquirra de un misil Kasam y murió algunos días más tarde. Fue alcanzada por el proyectil mientras protegía a su hermano menor, que resultó levemente herido.
- 25 de febrero, 2005 – Tel Aviv:** 5 personas fueron asesinadas y 50 quedaron heridas cuando un terrorista suicida se hizo estallar junto al Club Stage en el paseo de Tel Aviv. El Jihad Islámico se adjudicó el ataque.
- 12 de julio, 2005 – Netania:** 3 personas resultaron muertas y alrededor de 90 quedaron heridas al explotar un terrorista suicida en el centro comercial Hasharón. Otras dos personas murieron

posteriormente a consecuencia de sus heridas. El Jihad Islámico asumió la responsabilidad.

14 de julio, 2005 – Netiv Haasará: Una mujer resultó muerta por un misil Kasam disparado desde la Franja de Gaza. El Jamás, el Jihad Islámico y el Fátaj se atribuyeron la responsabilidad.

23 de julio, 2005 – Cruce Kisufim: Una pareja casada fue asesinada en un ataque terrorista, El Jihad Islámico y las Brigadas Mártires de El Aksa del Fátaj se atribuyeron la responsabilidad por el ataque.

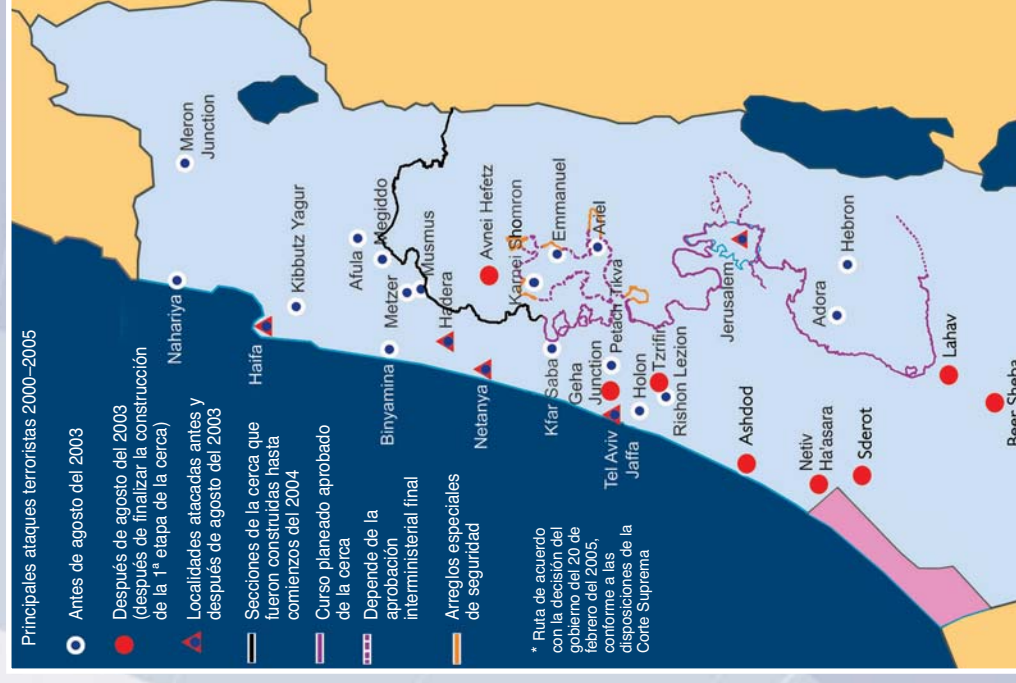
16 de octubre, 2005 – Cruce Gush Etzión, al sur de Jerusalem: 3 personas fueron asesinadas y 3 quedaron heridas en un ataque a tiros por parte de palestinos. Un adolescente que fue atacado, quedó herido de gravedad más al norte. Las Brigadas Mártires de El Aksa del Fátaj se atribuyeron la responsabilidad por el ataque.

26 de octubre, 2005 – Jadera: 5 personas fueron asesinadas y 55 quedaron heridas, seis de ellas de gravedad (una murió posteriormente a causa de sus heridas) en una explosión suicida en el mercado al aire libre de la ciudad. El Jihad Islámico asumió la responsabilidad.

5 de diciembre, 2005 – Netania: 5 personas resultaron muertas y más de 50 quedaron heridas al explotar un terrorista suicida en la entrada al centro comercial Hasharón de esa ciudad. El Jihad Islámico se atribuyó la responsabilidad por el ataque.

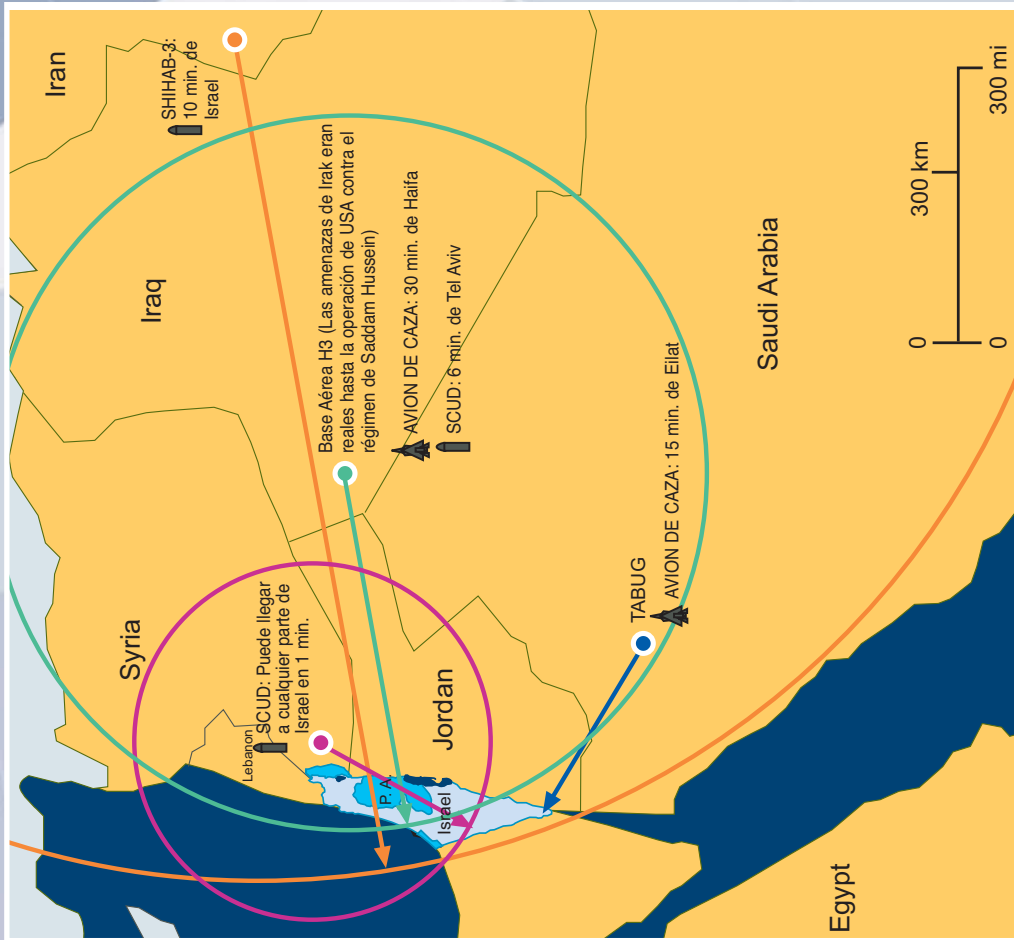
LA CERCA DE SEGURIDAD DE ISRAEL VS. EL TERRORISMO

Israel emprendió la construcción de una cerca de seguridad antiterrorista debido al fracaso de la Autoridad Palestina en combatir el terrorismo. La cerca es una medida defensiva, temporal y pasiva contra el terrorismo: en aquellas zonas en las que la cerca ya se ha completado el terrorismo ha disminuido drásticamente. Alrededor del 97% de la cerca consiste en un sistema de advertencia temprana contra infiltraciones de terroristas en forma de una reja de malla. De acuerdo con las disposiciones de la Corte Suprema de Israel, para evitar causar dificultades innecesarias a los civiles palestinos al defender las vidas de los civiles israelíes, judíos y árabes por igual, el gobierno de Israel decidió el 20 de febrero de 2005 el curso actual de la cerca.

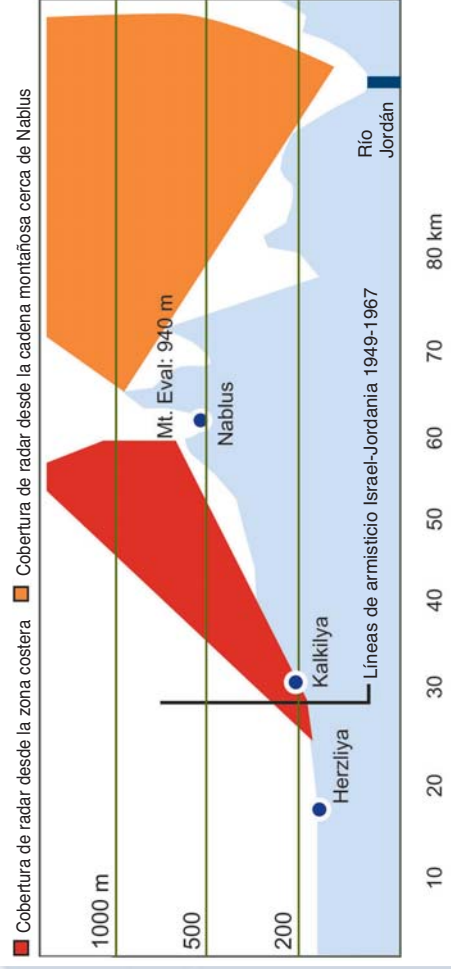
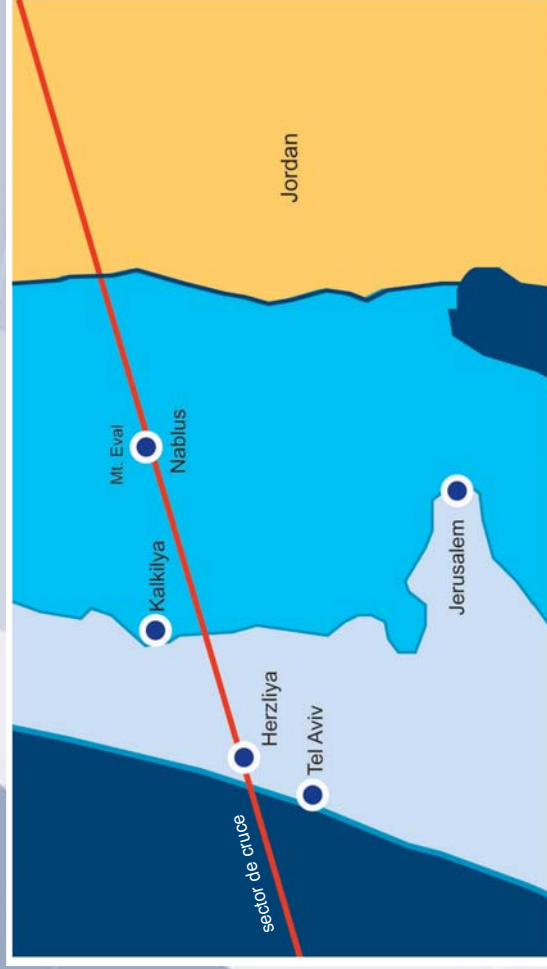


AMENAZAS Y TOPOGRAFIA

AMENAZAS REGIONALES CONTRA ISRAEL



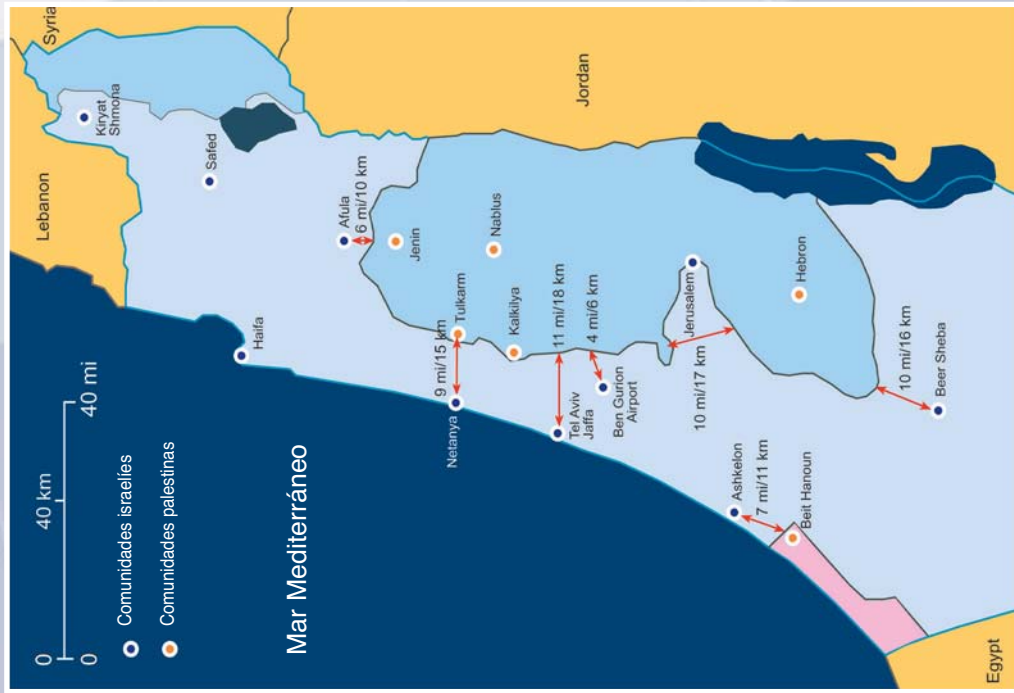
CORTE TRANSVERSAL
DE LOS MONTES DE
SAMARIA



AMENAZAS Y TOPOGRAFIA

LA ESTRECHA CINTURA DE ISRAEL

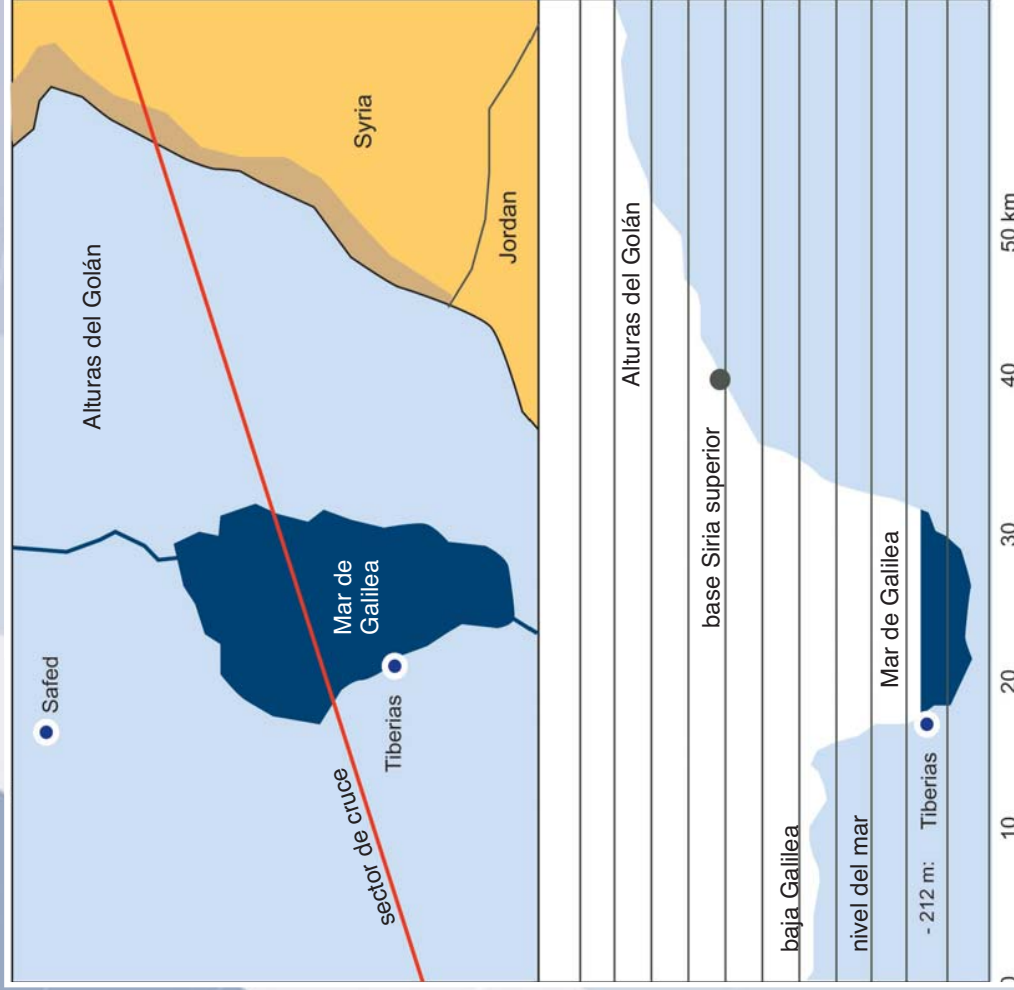
Entre los años 1949 a 1967, el Reino de Jordania dominó la región montañosa de Judea y Samaria. La 'cintura' de Israel en la región del Sharón era sumamente estrecha, alcanzando tan sólo 15 km. en la zona de Tulkarm y Netania. Éstas eran más líneas de cese de fuego que fronteras permanentes, y eran consideradas indefendibles, especialmente a la luz de la topografía de la zona, que dejaban a Israel en la planicie mientras los ejércitos árabes dominaban los terrenos altos. El Ministro de Relaciones Exteriores israelí de aquellos tiempos, Abba Eban, solía describir esas líneas como 'fronteras de Auschwitz', para ilustrar los peligros inherentes a su uso.



CORTE TRANSVERSAL DE LAS ALTURAS DEL GOLAN

Las Alturas del Golán son importantes estratégicamente por varias razones:

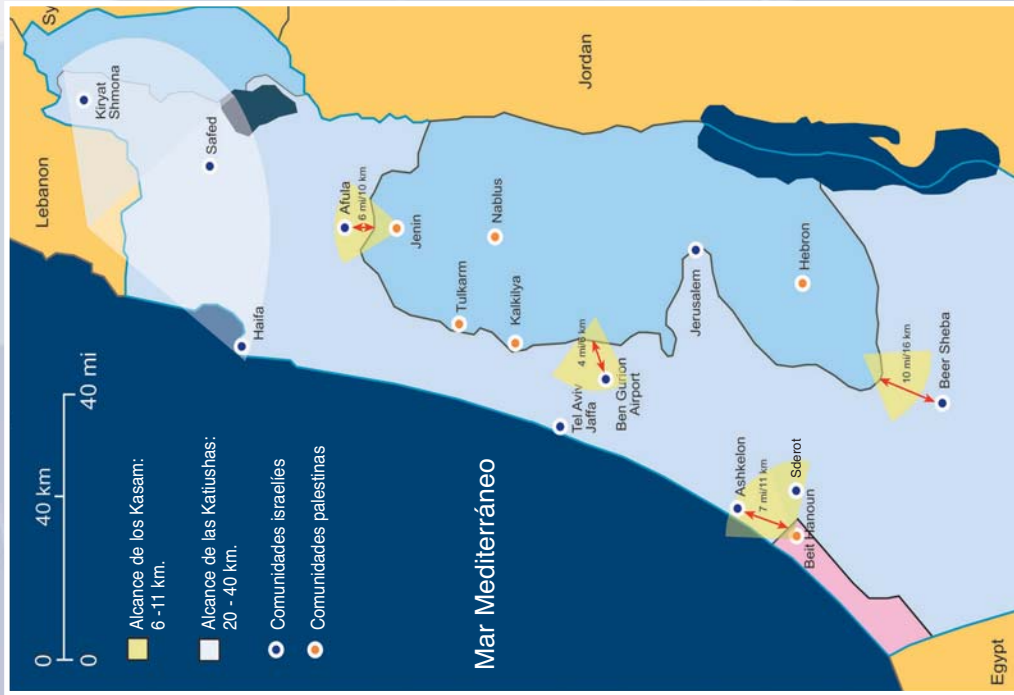
- (a) La presencia israelí en las Alturas del Golán proporciona una frontera defendible contra una invasión por tierra.
- (b) Todo el norte de Israel se encuentra al alcance del fuego de artillería directo desde las Alturas del Golán.
- (c) Las Alturas controlan las principales fuentes de agua del Estado de Israel.



AMENAZAS Y TOPOGRAFIA

AMENAZAS DE LOS KASSAM Y LAS KATIUSHAS

Israel es el único país del mundo que vive bajo la sombra de una amenaza constante y públicamente declarada contra su existencia misma, una amenaza que casi no ha despertado atención o reacción internacional. La amenaza contra Israel por parte de Irán se añade a la vulnerabilidad de Israel a misiles de artillería de corto alcance, que han alcanzado su territorio en el pasado y que continúan haciéndolo en el presente. Durante las décadas de 1970 a 1990, Kiriát Shemoná y otras localidades en el norte de Israel afrontaron numerosos ataques de katiushas. Las amenazas más tangibles provienen de misiles Katiusha lanzado por los grupos terroristas desde el Líbano (Jizbalá y diversas facciones palestinas) y de los misiles Kasam que en la actualidad se limitan a la Franja de Gaza y tienen un alcance de alrededor de 9 kilómetros. La adquisición de misiles Katiusha por parte de los palestinos amenazará a toda la población de Israel.

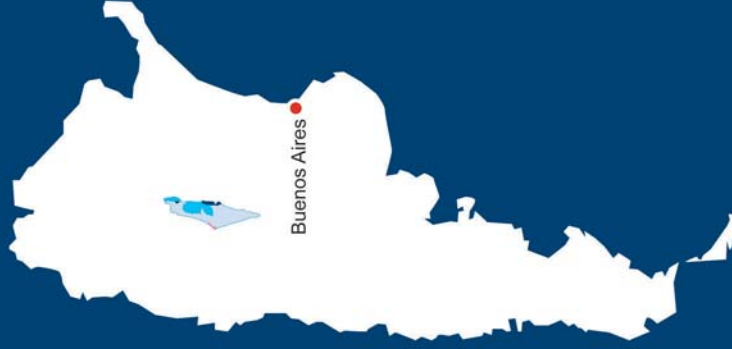


COMPARACION DE TAMAÑO

ISRAEL – ARGENTINA

Israel: 8,367 sq mi
21,671 sq km

Argentina: 1,068,302 sq mi
2,766,890 sq km



Buenos Aires

ISRAEL – AUSTRALIA

Israel: 8,367 sq mi
21,671 sq km

Australia: 2,966,152 sq mi
7,682,300 sq km

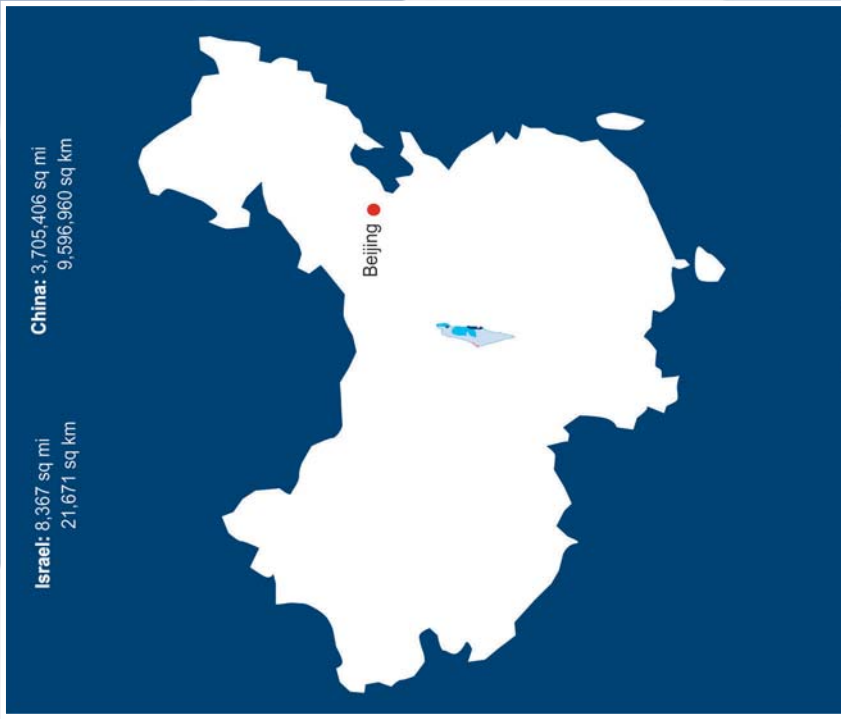


Canberra

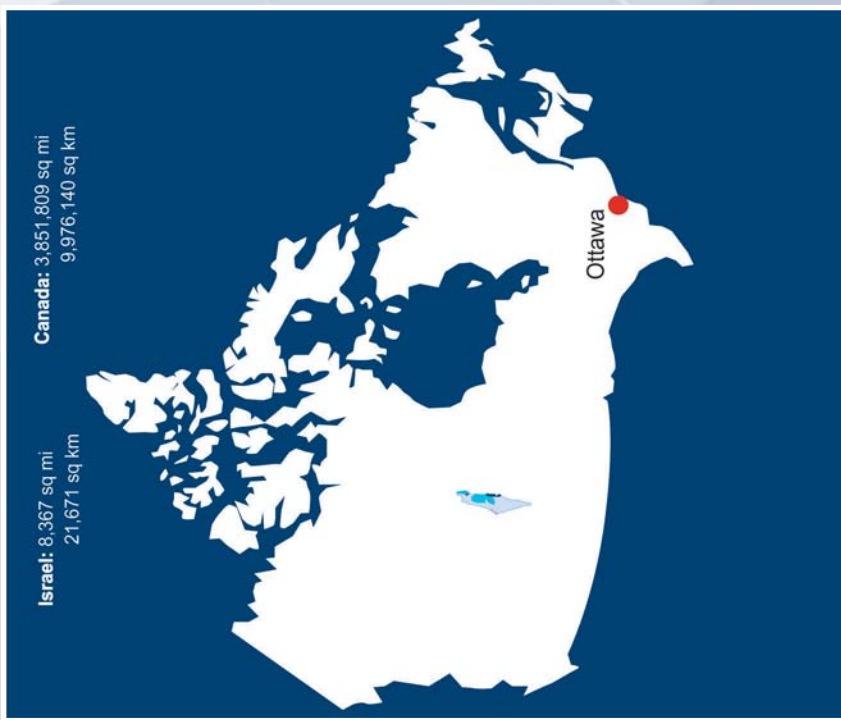
la superficie (terrestre) de israel en los mapas incluye las Alturas del Golán y Jerusalem

COMPARACION DE TAMAÑO

ISRAEL — CHINA

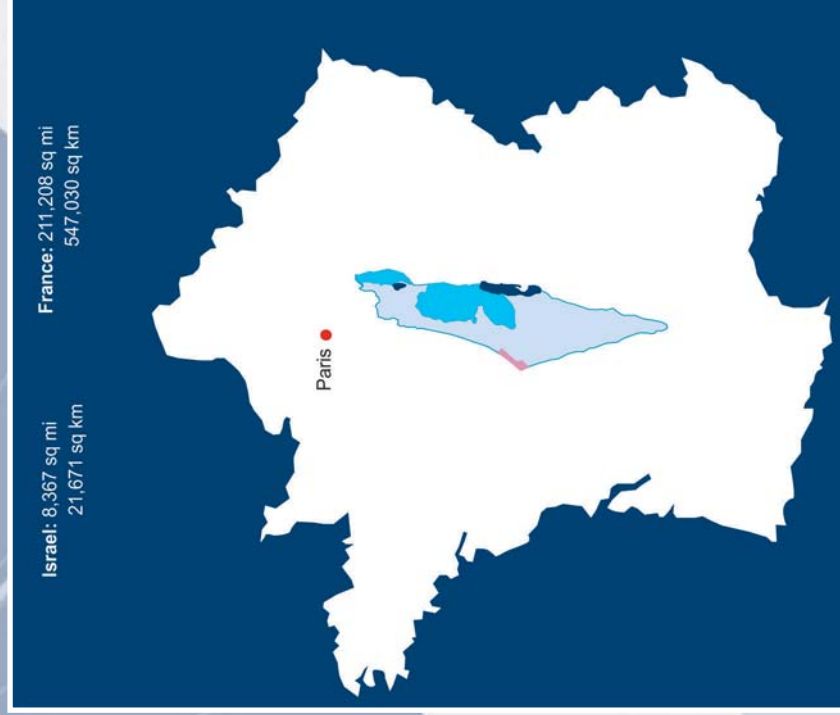


ISRAEL — CANADA



COMPARACION DE TAMAÑO

ISRAEL – FRANCIA



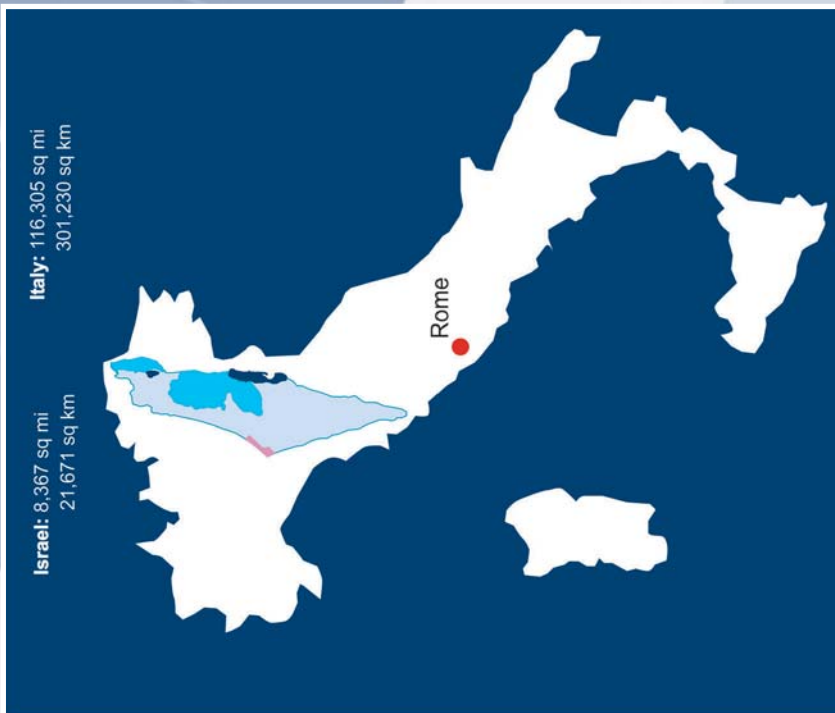
ISRAEL – ALEMANIA



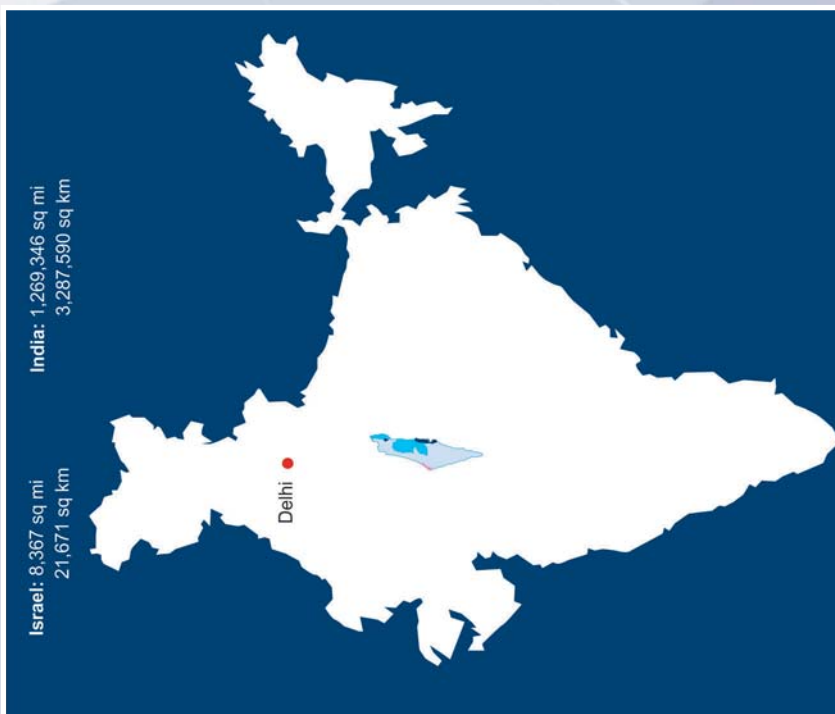
la superficie (terrestre) de israel en los mapas incluye las Alturas del Golán y Jerusalem

COMPARACION DE TAMAÑO

ISRAEL — ITALIA

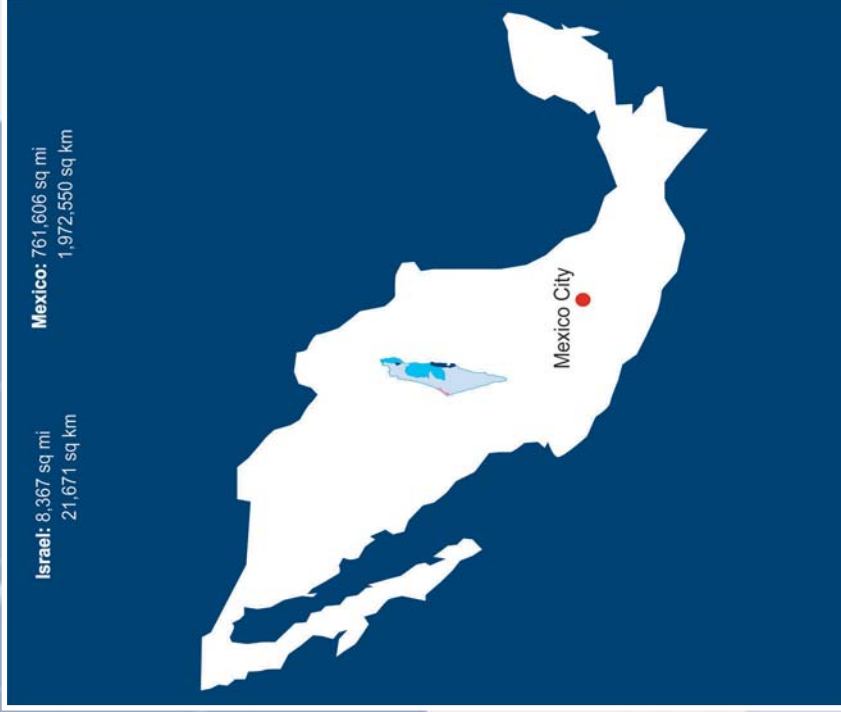


ISRAEL — INDIA

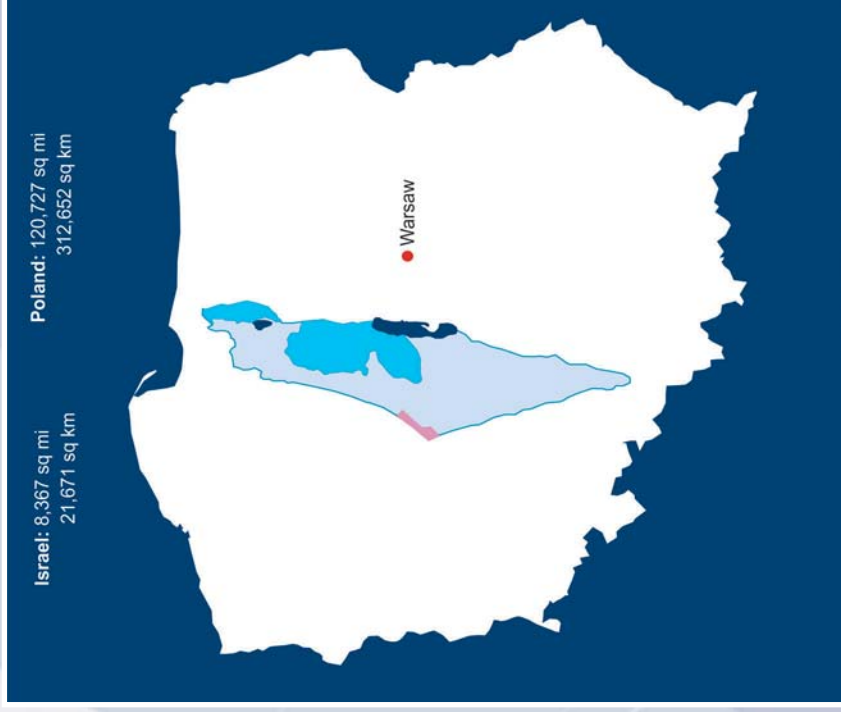


COMPARACION DE TAMAÑO

ISRAEL – MEXICO



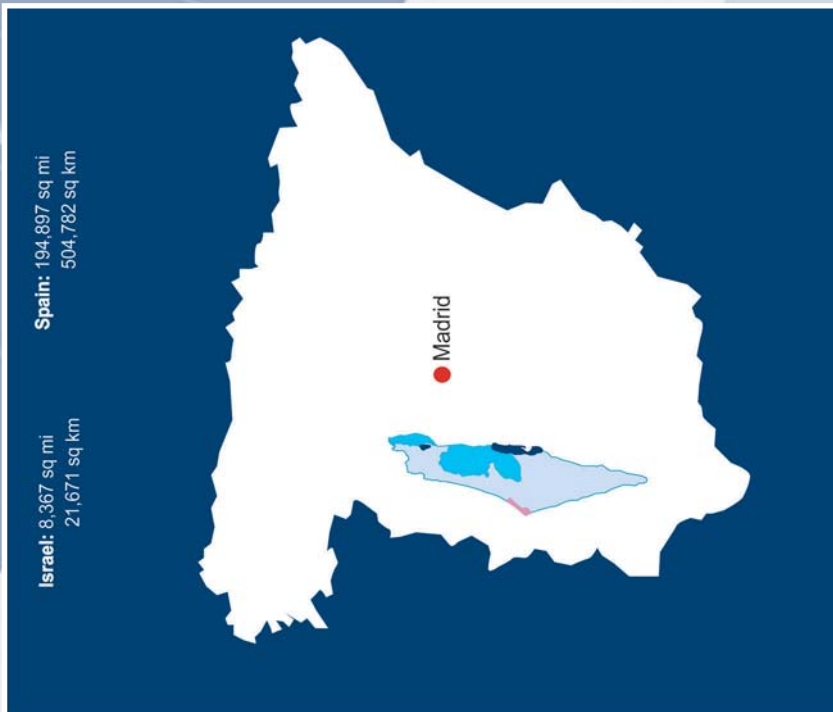
ISRAEL – POLONIA



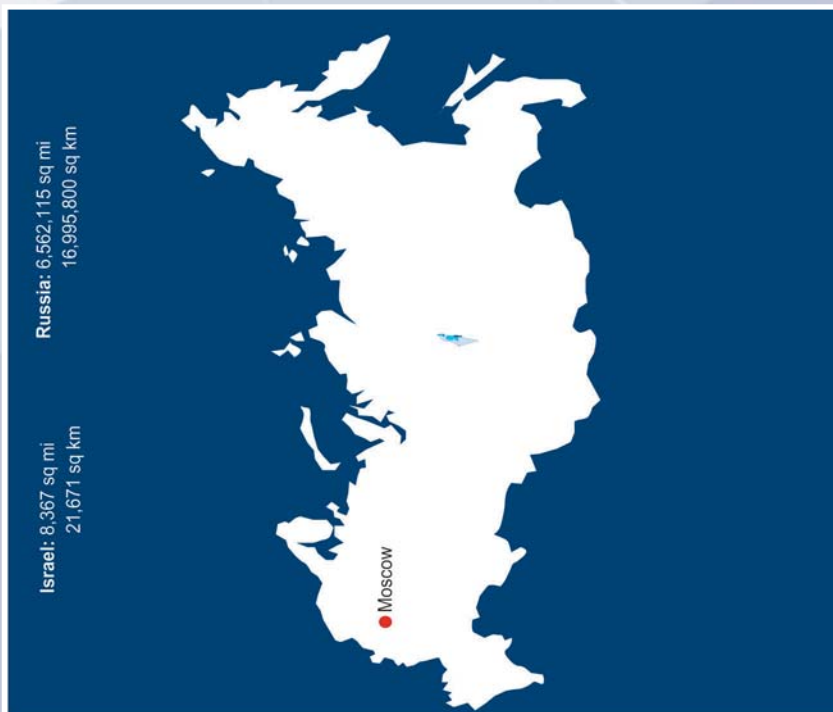
la superficie (terrestre) de israel en los mapas incluye las Alturas del Golán y Jerusalem

COMPARACION DE TAMAÑO

ISRAEL – ESPAÑA

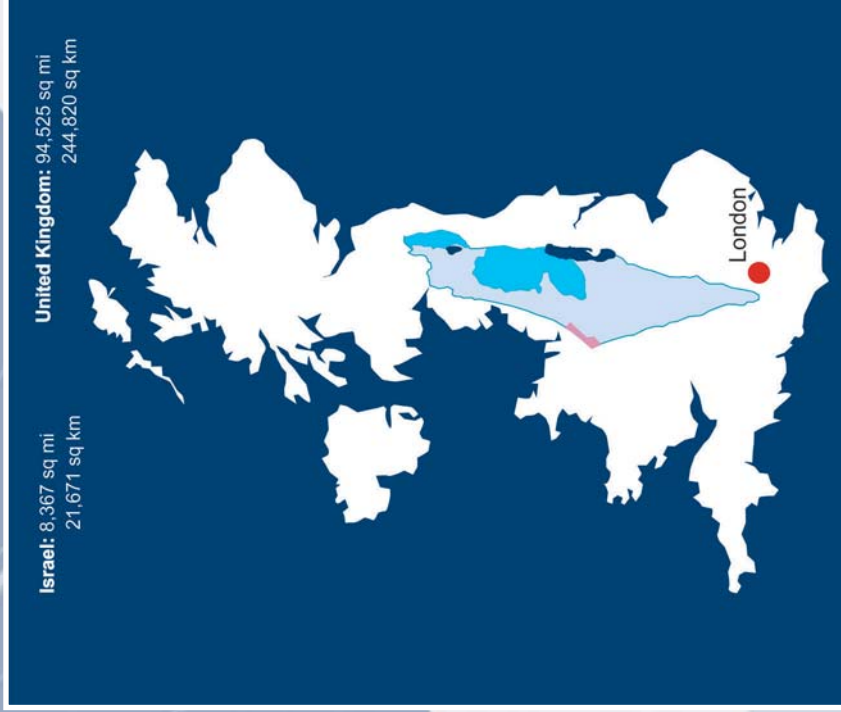


ISRAEL – RUSIA

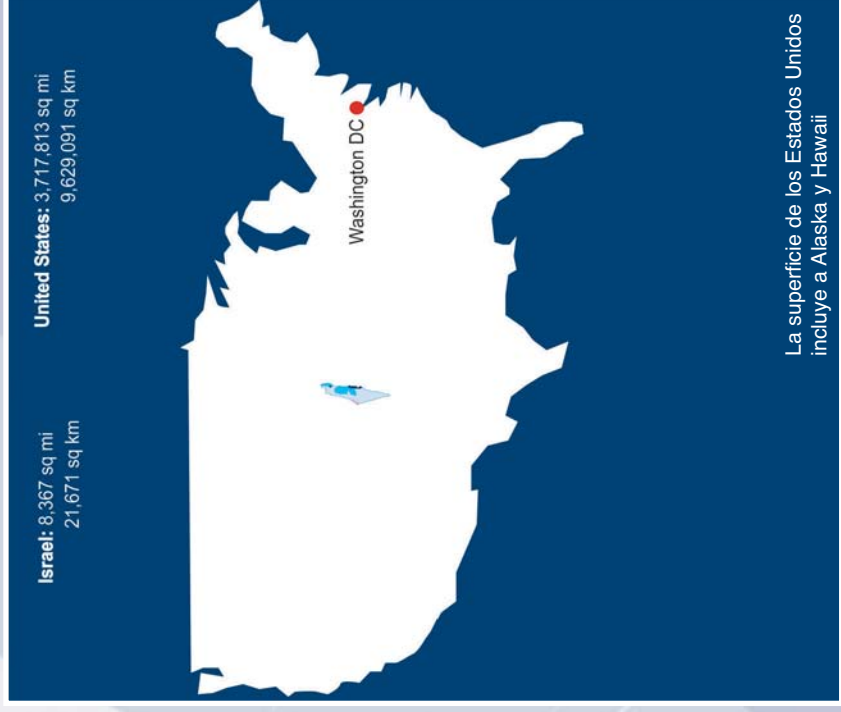


COMPARACION DE TAMAÑO

ISRAEL – GRAN BRETAÑA



ISRAEL – ESTADOS UNIDOS



La superficie de los Estados Unidos incluye a Alaska y Hawaii

la superficie (terrestre) de israel en los mapas incluye las Alturas del Golán y Jerusalem